# ΕΦΗΜΕΡΙΣ ΤΗΣ ΚΥΒΕΡΝΗΣΕΩΣ
## ΤΗΣ ΕΛΛΗΝΙΚΗΣ ΔΗΜΟΚΡΑΤΙΑΣ

ΕΝ ΑΘΗΝΑΙΣ ΤΗι 4 ΙΟΥΝΙΟΥ 1979 | ΤΕΥΧΟΣ ΤΕΤΑΡΤΟΝ | ΑΡΙΘΜΟΣ ΦΥΛΛΟΥ 317


## ΠΕΡΙΕΧΟΜΕΝΑ

### ΑΠΑΛΛΟΤΡΙΩΣΕΙΣ

**ΑΠΟΦΑΣΕΙΣ**


Περὶ κηρύξεως ὡς ἀναδασωτέας δασικῆς ἐκτάσεως στὴ θέση «Παληὸς Δαφνοπόταμος» τῆς περιφέρειας τῆς Κοινότητας Πηλίου, Ν. Εὐβοίας. . . . . 1

Περὶ ἐπικυρώσεως ἐκθέσεως καθορισμοῦ ὁριογραμμῆς αἰγιαλοῦ—παραλίας καὶ διαγραμμάτων στὸ λιμάνι Ἀδάμαντος νήσου Μήλου νομοῦ Κυκλάδων. . . . . 2

Περὶ κηρύξεως ὡς ἀναδασωτέας δημόσιας δασικῆς ἐκτάσεως στὴ θέση Σπαρτιὲς περιφέρειας Κοινότητας Μαυρομματίου Ἰθώμης, ἐπαρχίας Μεσσήνης Νομοῦ Μεσσηνίας. . . . . 3

Περὶ κηρύξεως ὡς ἀναδασωτέας δημόσιας δασικῆς ἐκτάσεως στὴ θέση Λακώματα περιφέρειας Κοινότητας Εὐαγγελισμοῦ, ἐπαρχίας Πυλίας Νομοῦ Μεσσηνίας. . . . 4


## ΑΠΑΛΛΟΤΡΙΩΣΕΙΣ

**ΑΠΟΦΑΣΕΙΣ**

Ἀριθ. Ζ/738 (1)

Περὶ κηρύξεως ὡς ἀναδασωτέας δασικῆς ἐκτάσεως στὴ θέση «Παληὸς Δαφνοπόταμος» τῆς περιφέρειας τῆς Κοινότητας Πηλίου, Ν. Εὐβοίας.

Ο ΝΟΜΑΡΧΗΣ ΕΥΒΟΙΑΣ

Ἔχοντας ὑπόψη :

1. Τὶς διατάξεις τῶν ἄρθρ. 24 καὶ 117 τοῦ Συντάγματος τῆς Ἑλλάδος.

2. Τὶς διατάξεις τῶν ἄρθρων 188 καὶ 191 τοῦ Ν.Δ. 86/69 «περὶ Δασικοῦ Κώδικος».

3. Τὶς ἐγκύκλιες διαταγὲς τοῦ Ὑπουργείου Γεωργίας, ἀριθ. α) 5684/499/ἐγκ. 48/11.2.1971 «περὶ προϋποθέσεων καὶ διαδικασίας κηρύξεως ἐκτάσεων ὡς ἀναδασωτέων», β) 88854/7483/ἐγκ. 104/1.10.1975 καὶ 114812/2946/ἐγκ. 154/24.12.1975 «περὶ ἐφαρμογῆς διατάξεων ποὺ ἀφοροῦν ἀναδασωτέες ἐκτάσεις», γ) 10582/539/13.2.1976 περὶ διευκρινίσεως ἐπὶ τῆς ἐφαρμογῆς τῆς ἀριθ. 114812/2946/ἐγκ. 154/24.12.1975 διαταγῆς καὶ δ) 217606/1610/13.6.1977 «περὶ παροχῆς συμπληρωματικῶν ὁδηγιῶν ποὺ ἀφοροῦν τὶς ἀναδασωτέες ἐκτάσεις».

4. Τὴν ἀριθ. Ηβ/753/16.2.1979 ἀναφορὰ τοῦ Δασαρχείου Λίμνης μὲ τὴν ὁποία ὑποβλήθηκε πρόταση γιὰ τὴν κήρυξη ὡς ἀναδασωτέας δασικῆς ἐκτάσεως 3,201 στρέμ. στὴν θέση «Παληὸς Δαφνοπόταμος» τοῦ Δημοσίου δάσους τῆς περιφερείας Κοινότητος Πηλίου ποὺ καταστράφηκε ἀπὸ παράνομη ἐκχέρσωση.

5. Τὴ σύμφωνη γνώμη τῆς Φιλοδασικῆς Ἐπιτροπῆς Χαλκίδος, ὅπως διατυπώθηκε στὸ ἀριθ. 1/7.3.1979 Πρακτικὸ (θέμα 16ο), ἀποφασίζουμε :

Κηρύσσουμε ὡς ἀναδασωτέα τὴ δασικὴ ἔκταση τῶν 3,201 στρεμμάτων στὴ θέση «Παληὸς Δαφνοπόταμος» τοῦ Δημοσίου δάσους τῆς Περιφέρειας τῆς Κοινότητας Πηλίου τοῦ Ν. Εὐβοίας ἡ ὁποία καταστράφηκε ἀπὸ παράνομο ἐκχέρσωση.

Ἡ ἀνωτέρω ἔκταση φαίνεται ὑπὸ τὰ στοιχεῖα (ΑΒΓΔΕΖΗΘΙΚΛΜΝΞΟΠΡΣΤΥΦΧΨΑ) στὸ σχεδιάγραμμα ὑπὸ κλίμακα 1 : 1000 ποὺ συνοδεύει τὴν ἀπόφαση αὐτὴ καὶ ἀποτελεῖ ἀναπόσπαστο μέρος αὐτῆς.

Ἡ ἀπόφαση αὐτὴ νὰ δημοσιευθεῖ στὴν Ἐφημερίδα τῆς Κυβερνήσεως.

Χαλκίδα, 16 Μαρτίου 1979.

Ὁ Νομάρχης
ΘΕΟΦ. ΠΙΜΠΛΗΣ

ΔΙΑΓΡΑΜΜΑ ΑΝΑΔΑΣΩΤΕΑΣ ΕΚΤΑΣΕΩΣ ΣΤΗΣ Δ.Ο. ΔΑΦΝΟΠΟΤΑΜΟΥ

ΔΗΜΟΣΙΟΥ ΔΑΣΟΥΣ ΠΗΛΙΟΥ

Κλίμακα 1:1000

Θάλασσα Αιγαίου Πελάγους

Χαλκίδα 16-3-79

Ο ΝΟΜΑΡΧΗΣ

ΘΕΟΦ. ΜΙΜΙΔΗΣ

Κοίτη ρεύματος Δαφνοποτάμου

Βράχος

Χαλασματα Θούρνα

Δάσος Χαλεπιανό Πεύκης

Ε = 13.075 μ²

ΑΠΟΣΠΑΣΜΑ ΧΑΡΤΟΥ ΠΕΡΙΟΧΗΣ ΠΗΛΙΟΥ

Κλίμακα 1:20.000

Δάσος Μανιουλίου

ΥΠΟΜΝΗΜΑ

Παρανόμως αναγερθείσα ξυλίνη οικία

καταληφθείσα έκταση

Α-Ψ Ορισγραμμή εκτάσεως προς αναδασωτέα θέση της εκτάσεως

Όρια δασών

Β-παρανόμως αναγερθείσα τουαλέτα

15-2-79

Δ. ΛΥΚΤΡΟΣ

Ἀριθ. ΟΕ 2584 (2)

Περὶ ἐπικυρώσεως ἐκθέσεως καθορισμοῦ ὁριογραμμῆς αἰγιαλοῦ-παραλίας καὶ διαγραμμάτων στὸ λιμάνι Ἀδάμαντος νήσου Μήλου Νομοῦ Κυκλάδων.

Ο ΝΟΜΑΡΧΗΣ ΚΥΚΛΑΔΩΝ

Ἔχοντας ὑπ' ὄψη :

1. Τὶς διατάξεις τοῦ ἄρθρου 1 τοῦ Ν. 3200/35 «περὶ διοικητικῆς ἀποκεντρώσεως».
2. Τὸ ἀπὸ 11/12.11.1929 Δ/γμα «περὶ Διοικήσεως Δημοσίων Κτημάτων».
3. Τὰ ἄρθρα 1–2 τοῦ Α.Ν. 2344/1940 «περὶ αἰγιαλοῦ καὶ παραλίας».
4. Τὸ Πρ. Διάταγμα 636/77 «περὶ διαρθρώσεως τοῦ Ὑπουργείου Οἰκονομικῶν καὶ Ὀργανισμοῦ τῶν Ὑπηρεσιῶν αὐτοῦ».
5. Τὰ ἀπὸ 6.7.76 τοπογραφικὰ διαγράμματα (πινακίδες 1–11) καθορισμοῦ ὁριογραμμῆς αἰγιαλοῦ καὶ παραλίας τοῦ Λιμένος Ἀδάμαντος νήσου Μήλου νομοῦ Κυκλάδων, συνταχθέντα ἀπὸ τὸν τοπογράφο Μηχανικὸ Ἠλία Π. Οἰκονομόπουλο, τὰ ὁποῖα ἐπαληθεύτηκαν καὶ θεωρήθηκαν ἀπὸ τὸ Δ/ντὴ Τεχνικῶν Ὑπηρεσιῶν Ν. Κυκλάδων Στυλιανὸ Ὀργέτα τὴν 27.6.78 καὶ στὰ ὁποῖα χαράκτηκε μὲ ἐρυθρὰ γραμμὴ ἡ ὁριογραμμὴ τοῦ αἰγιαλοῦ καὶ μὲ κίρτινη ἡ ὁριογραμμὴ παραλίας.
6. Τὴν ἀπὸ 14 .11.1978 ἔκθεση τῆς ἐπιτροπῆς τοῦ ἀνωτέρω Πρ. Διατάγματος 636/77.
7. Τὴ σύμφωνη γνώμη τοῦ Ἀρχηγείου Ναυτικοῦ, ἡ ὁποία διατυπώθηκε στὸ Φ.187.2/67/79/29.1.79 ἐγγράφό του καὶ ἀφοῦ ἐκτελέστηκαν οἱ ὑποδείξεις ποὺ ὑποδεικνύονται σ' αὐτό, καθὼς καὶ ὅλα ὅσα ἀναφέρονται στὸ Φ. 187.2/607/78/23.9.78 προγενέστερο ἔγγραφό του, ἀποφασίζουμε :

Ἐπικυρώνουμε τὴν ἀπὸ 14.11.1978, κατὰ τὸ ἄρθρο 74 τοῦ Π.Δ. 636/77 «περὶ διαρθρώσεως τοῦ Ὑπουργείου Οἰκονομικῶν καὶ Ὀργανισμοῦ τῶν Ὑπηρεσιῶν αὐτοῦ», ἔκθεση τῆς ἐπιτροπῆς καθορισμοῦ τῆς ὁριογραμμῆς αἰγιαλοῦ καὶ παραλίας, τοῦ Λιμένα Ἀδάμαντος Μήλου Νομοῦ Κυκλάδων, καθὼς καὶ τὰ οἰκεῖα τοπογραφικὰ διαγράμματα ποὺ συντάχθηκαν στὶς 6.7.1976 ἀπὸ τὸν διπλ/χο Τοπογράφο Μηχανικὸ Ἠλία Π. Οἰκονομόπουλο, ἐλέχθηκαν καὶ θεωρήθηκαν στὶς 27.6.1978 ἀπὸ τὸ Δ/ντὴ Τεχνικῶν Ὑπηρεσιῶν νομοῦ Κυκλάδων Στυλιανὸ Ὀργέτα.

Ἡ ἀπόφαση αὐτὴ μαζὶ μὲ τὴν ἀπὸ 14.11.78 Ἔκθεση τῆς ἐπιτροπῆς καὶ τὰ οἰκεῖα τοπογραφικὰ διαγράμματα (πινακίδες 1–11), νὰ δημοσιευτοῦν στὴν Ἐφημερίδα τῆς Κυβερνήσεως.

Ἑρμούπολις, 4 Μαΐου 1979

Ὁ Νομάρχης
ΑΘΑΝΑΣΙΟΣ ΔΑΛΚΑΦΟΥΚΗΣ

ΕΚΘΕΣΙΣ

Καθορισμοῦ αἰγιαλοῦ καὶ παραλίας λιμένος Ἀδάμαντος Μήλου.

Ἐν Μήλῳ σήμερον τὴν 14η Νοεμβρίου 1978 ἡμέρα τρίτη οἱ ὑπογεγραμμένοι :

1. Ἐπαμεινώνδας Μακρῆς. Οἰκον. Ἔφορος Μήλου.
2. Στυλιανὸς Ὀργέτας. Νομ/κὸς ἐπὶ 3ω βαθμῷ, Δ/ντὴς Τεχν. Ὑπηρεσιῶν Νομοῦ Κυκλάδων.
3. Εὐθύμιος Πενιᾶς, Λιμ/ρχης Μήλου.

Ἀποτελοῦντες τὴν κατὰ τὸν Νόμου ἐπιτροπὴ καθορισμοῦ τῶν ὁρίων Αἰγιαλοῦ καὶ Παραλίας, ἀφοῦ διενεργήσαμε ἐπιτόπιον αὐτοψία σήμερον καὶ ὥρα 10η προέβημεν εἰς τὸν καθορισμὸν τῶν ὁρίων τοῦ Αἰγιαλοῦ καὶ τῆς παραλίας εἰς τὸν λιμένα Ἀδάμαντος–Μήλου.

Ἡ Ἐπιτροπὴ ἔχουσα ὑπ' ὄψιν :

1. Τὰ Τοπογραφικὰ διαγράμματα τῆς περιοχῆς ἀποτελούμενα ἐξ 11 πινακίδων ὑπὸ κλίμακα 1 : 500 συνταχθεῖσα ὑπὸ τοῦ διπλωματούχου Τοπογράφου Μηχ/κοῦ Ἠλία Παν. Οἰκονομοπούλου τὴν 6 Ἰουλίου 1976 καὶ θεωρημένα ἁρμοδίως ὑπὸ τοῦ Δ/ντοῦ Τεχν. Ὑπηρεσιῶν Νομοῦ Κυκλάδων.

2. Τὰς διατάξεις τοῦ Α.Ν. 2344/1940«περὶ Αἰγιαλοῦ καὶ Παραλίας».

3. Τὰς διατάξεις τοῦ Α.Ν. 263/1968.

4. Τὰς παρατηρήσεις τοῦ Γενικοῦ Ἐπιτελείου Ναυτικοῦ αἱ ὁποῖαι περιλαμβάνονται εἰς τὸ ὑπ' ἀριθ. Φ.187.2/607/78/23.9.78 ἔγγραφό του ἀφορώσας τὴν χάραξιν ὁριογραμμῶν Αἰγιαλοῦ καὶ Παραλίας εἰς τὸν λιμένα Ἀδάμαντος Μήλου.

5. Τὸ γεγονὸς ὅτι ὁ καθορισμὸς Αἰγιαλοῦ καὶ Παραλίας εἰς τὴν περιοχὴ διενεργεῖται τὸ πρῶτον καθορίζει καὶ χαράσει διὰ ἐρυθρᾶς τὸ ὅριον τοῦ Αἰγιαλοῦ ὡς πολυγωνικὴ 1,2,3,4,5, .....112 καὶ διὰ κιτρίνης τὸ ὅριον τῆς παραλίας ὡς πολυγωνικὴ 1',2',3',4',5'.....116.

Αἱ κορυφαὶ τῆς πολυγωνικῆς τοῦ αἰγιαλοῦ ἀνερχόμεναι εἰς 112 καὶ κορυφαὶ τῆς πολυγωνικῆς τῆς παραλίας ἀνερχόμεναι εἰς 116 ἐξησφαλίσθησαν διὰ τῶν ἀζιμουθιακῶν των συντεταγμένων αἱ ὁποῖαι ἐξήχθησαν ἐκ τοῦ τοποθετηθέντος αὐτονόμου τριγωνομετρικοῦ δικτύου.

Ἐξαιροῦνται τὰ εἰς τὴν λωρίδα τῆς παραλίας ὑφιστάμενα ἐστεγασμένα καὶ μόνιμα κτίσματα περιγραφόμενα διὰ κιτρίνης γραμμῆς ὡς Γνωμ. ΝΣΚ 630/64.

Ἐφ' ᾧ συνετάγη τὸ παρὸν καὶ ὑπογράφεται ὡς ἕπεται :

Ἡ Ἐπιτροπὴ

Ὁ Πρόεδρος
ΕΠΑΜΕΙΝΔ. ΜΑΚΡΗΣ

Τὰ Μέλη
ΣΤΥΛΙΑΝ. ΟΡΓΕΤΑΣ
ΕΥΘΥΜΙΟΣ ΠΕΝΙΑΣ

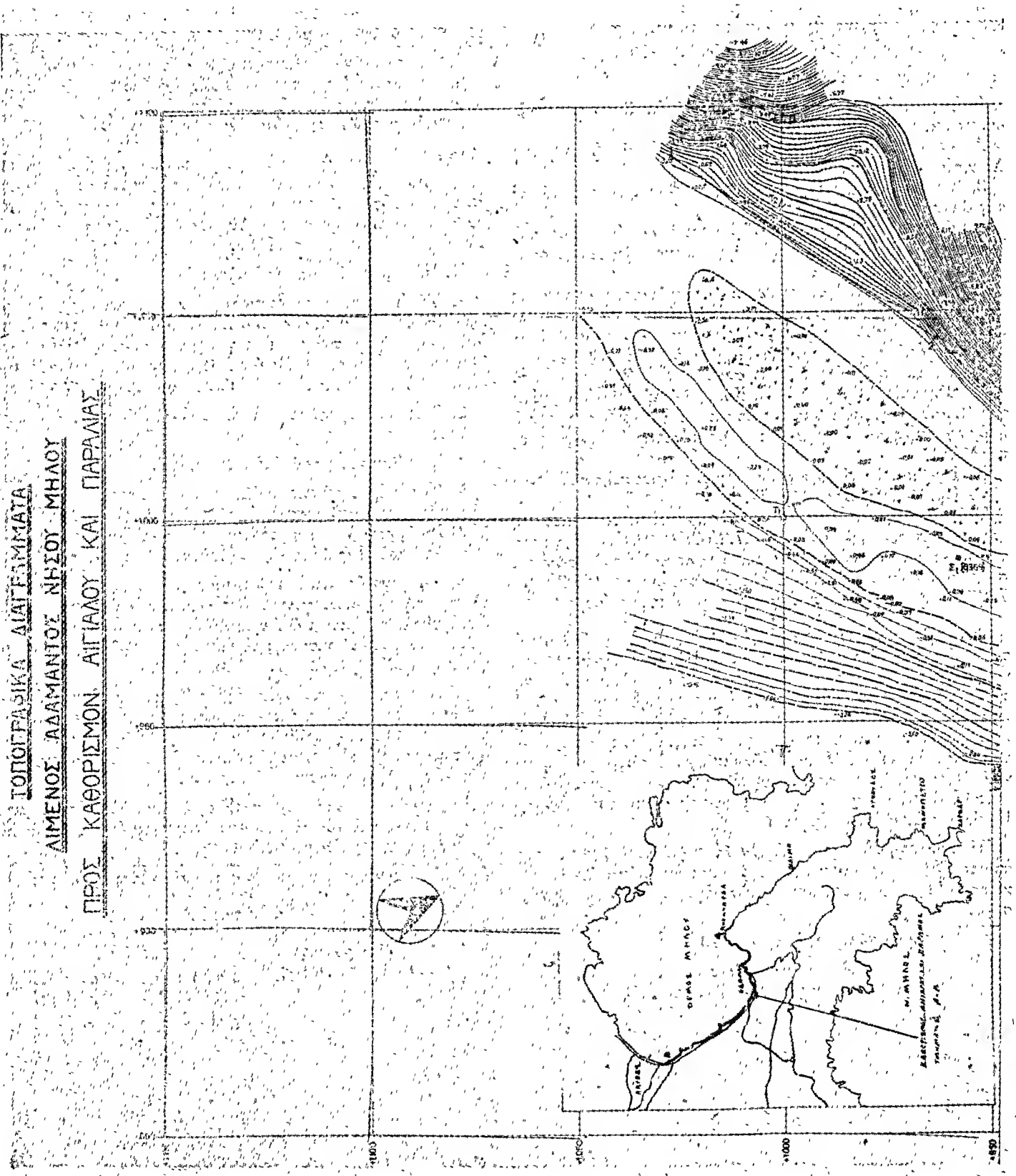
ΤΟΠΟΓΡΑΦΙΚΑ ΔΙΑΓΡΑΜΜΑΤΑ
ΔΙΜΕΝΟΣ ΑΔΑΜΑΝΤΟΣ ΝΗΣΟΥ ΜΗΛΟΥ
ΠΡΟΣ ΚΑΘΟΡΙΣΜΟΝ ΑΙΓΙΑΛΟΥ ΚΑΙ ΠΑΡΑΛΙΑΣ

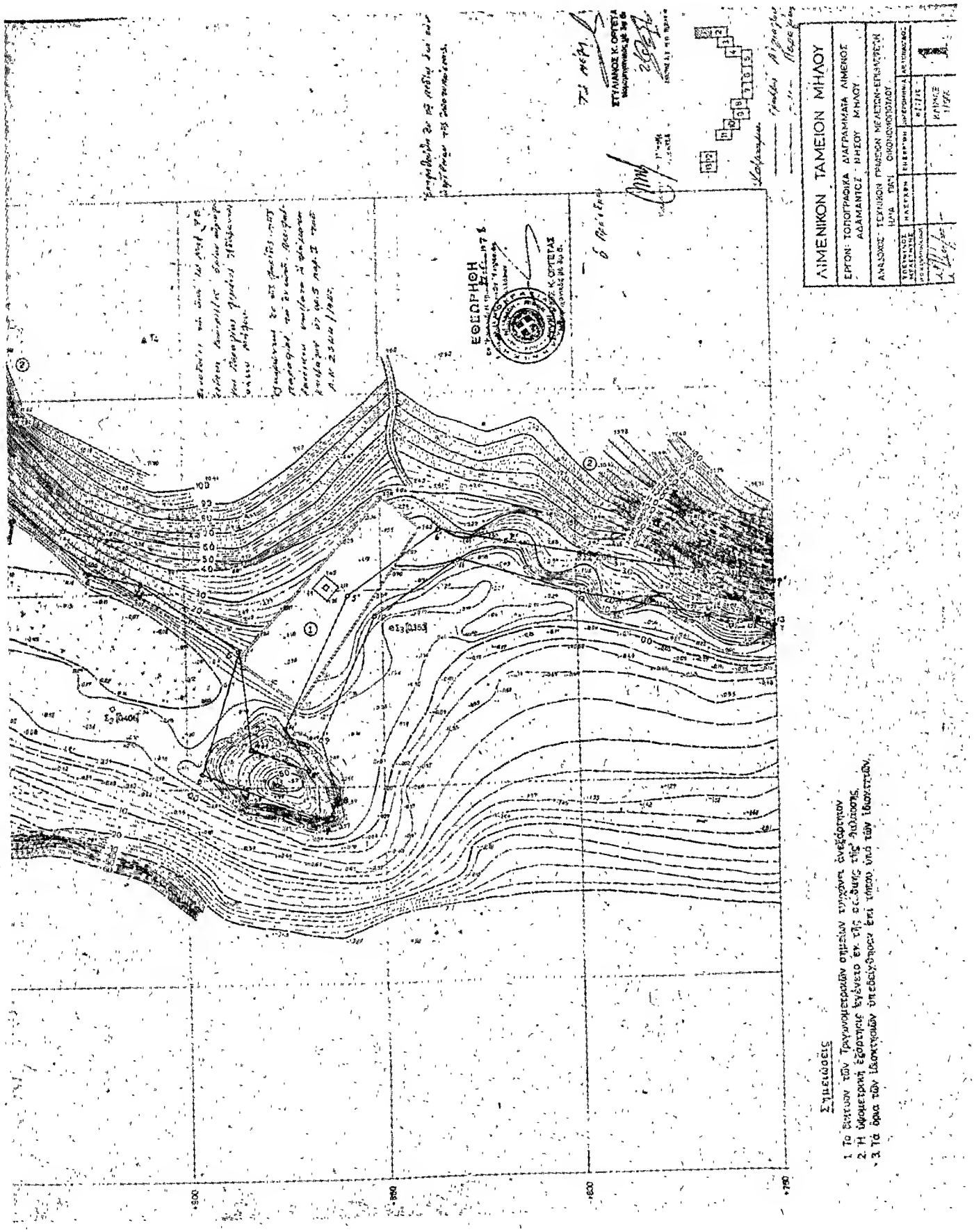
ΛΙΜΕΝΙΚΟΝ ΤΑΜΕΙΟΝ ΜΗΛΟΥ
ΕΡΓΟΝ: ΤΟΠΟΓΡΑΦΙΚΑ ΔΙΑΓΡΑΜΜΑΤΑ ΛΙΜΕΝΟΣ ΑΔΑΜΑΝΤΟΣ - ΜΗΛΟΥ
ΑΝΑΔΟΧΟΣ: ΤΕΧΝΙΚΟΝ ΓΡΑΦΕΙΟΝ ΜΕΛΕΤΩΝ-ΕΡΓΑΣΙΩΝ ΙΩΝΑ ΤΟΥ ΟΙΚΟΝΟΜΟΠΟΥΛΟΥ
ΕΦΟΡΙΗΘΗ
ΣΤΥΛΙΑΝΟΣ Κ. ΟΡΤΕΓΑ
Σημειώσεις
1. Τα βάθη των Τριγωνομετρικών σημείων υπόκεινται σε ενδεχόμενον
2. Η υδρομετρική εξόστιγμη εγένετο εν τῇ εκβάσει τῆς ...
3. Τα βάθη των ιδιοκτησιών υπεδείχθησαν επί τόπου υπό των ιδιοκτητών.

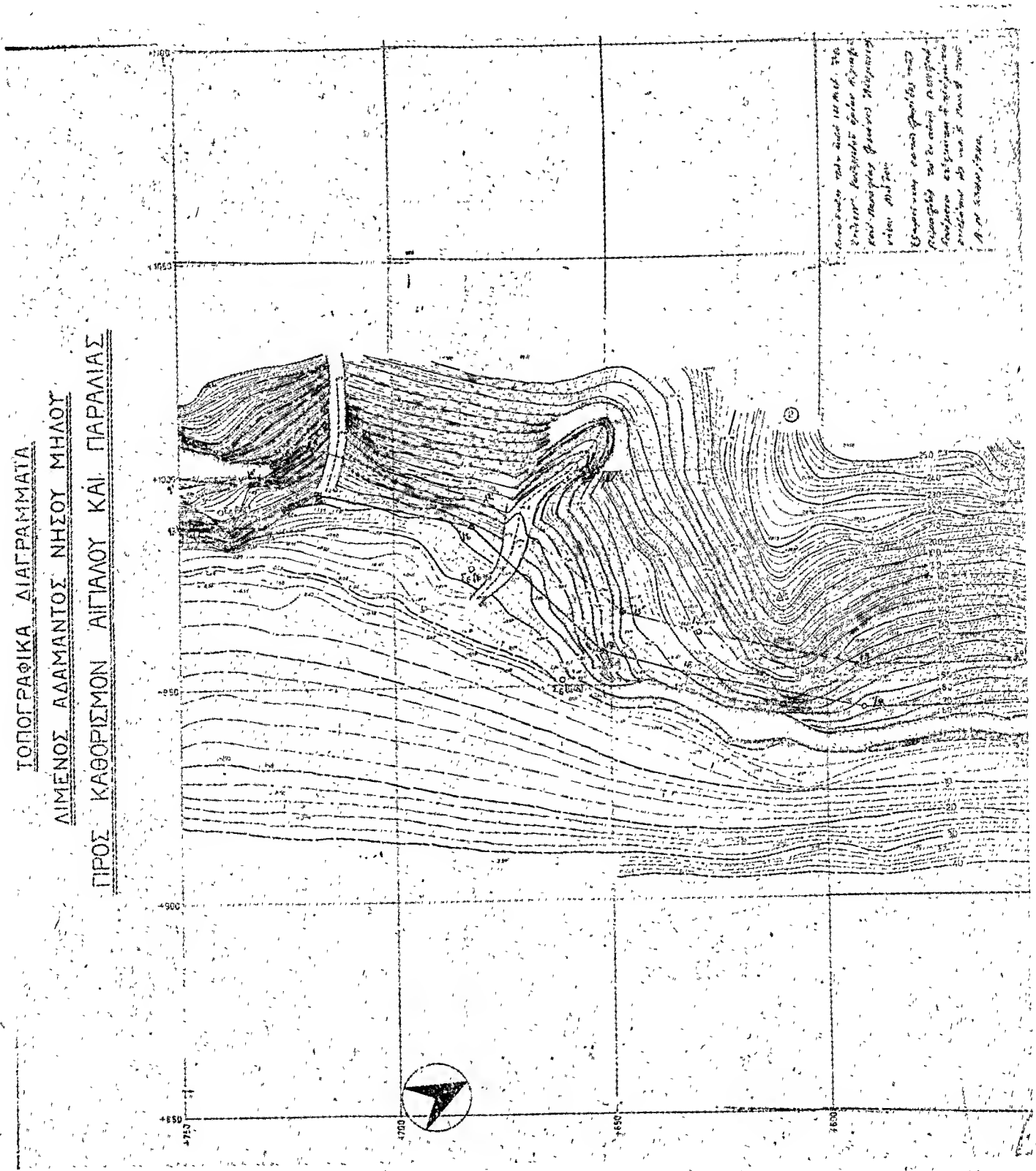
ΤΟΠΟΓΡΑΦΙΚΑ ΔΙΑΓΡΑΜΜΑΤΑ
ΛΙΜΕΝΟΣ ΑΔΑΜΑΝΤΟΣ ΝΗΣΟΥ ΜΗΛΟΥ
ΠΡΟΣ ΚΑΘΟΡΙΣΜΟΝ ΑΙΓΙΑΛΟΥ ΚΑΙ ΠΑΡΑΛΙΑΣ

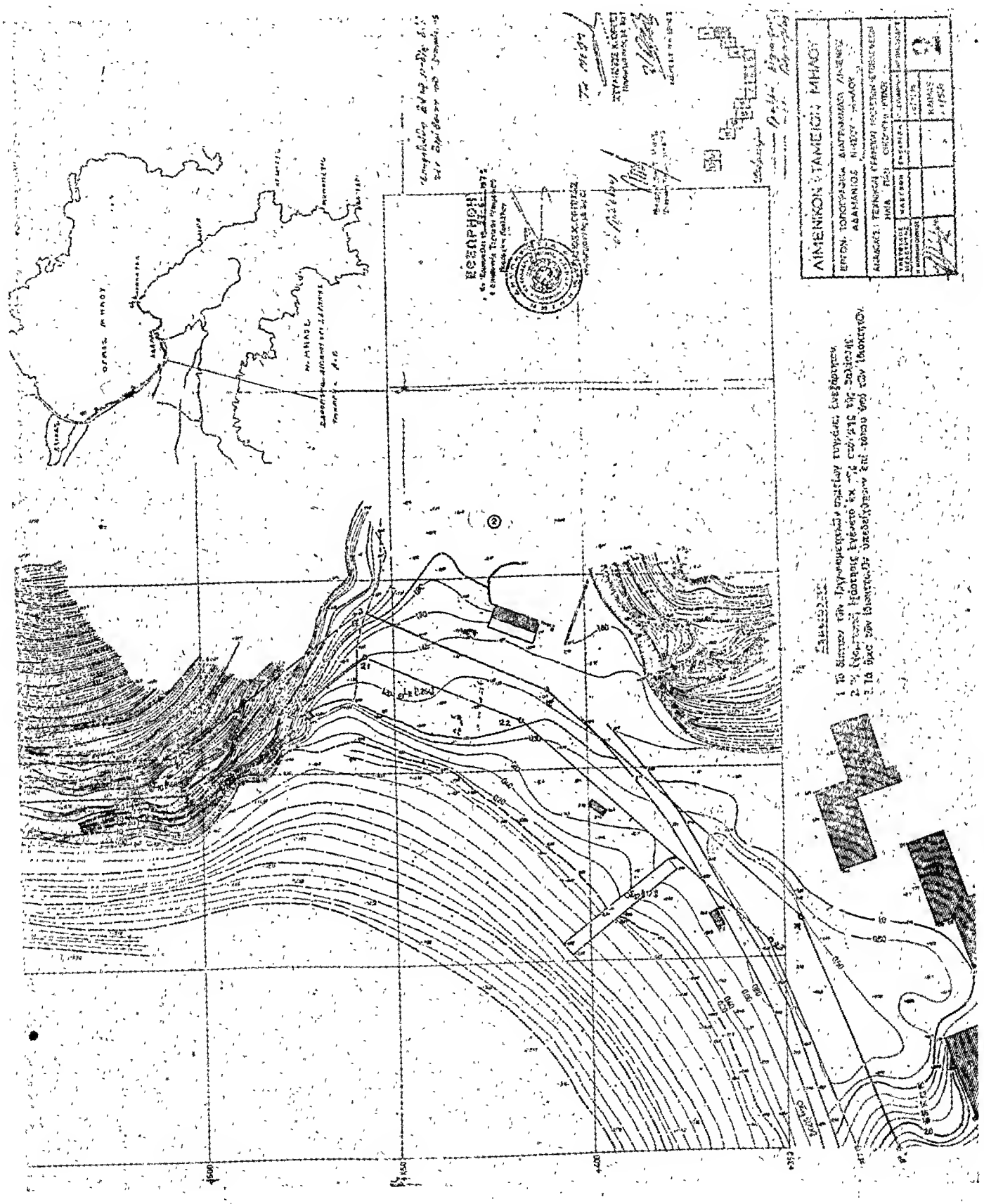
ΛΙΜΕΝΙΚΟΝ ΤΑΜΕΙΟΝ ΜΗΛΟΥ
ΕΡΓΟΝ: ΤΟΠΟΓΡΑΦΙΚΑ ΔΙΑΤΡΗΣΑΝΤΑ ΛΙΜΕΝΟΣ
ΑΔΑΜΑΝΤΙΟΣ ΜΗΛΟΥ
ΑΙΓΙΑΛΟΣ: ΤΕΧΝΙΚΗ ΥΠΗΡΕΣΙΑ ΛΙΜΕΝΟΣ ΠΕΙΡΑΙΩΣ
ΚΕΣΕΩΡΗΣΗ

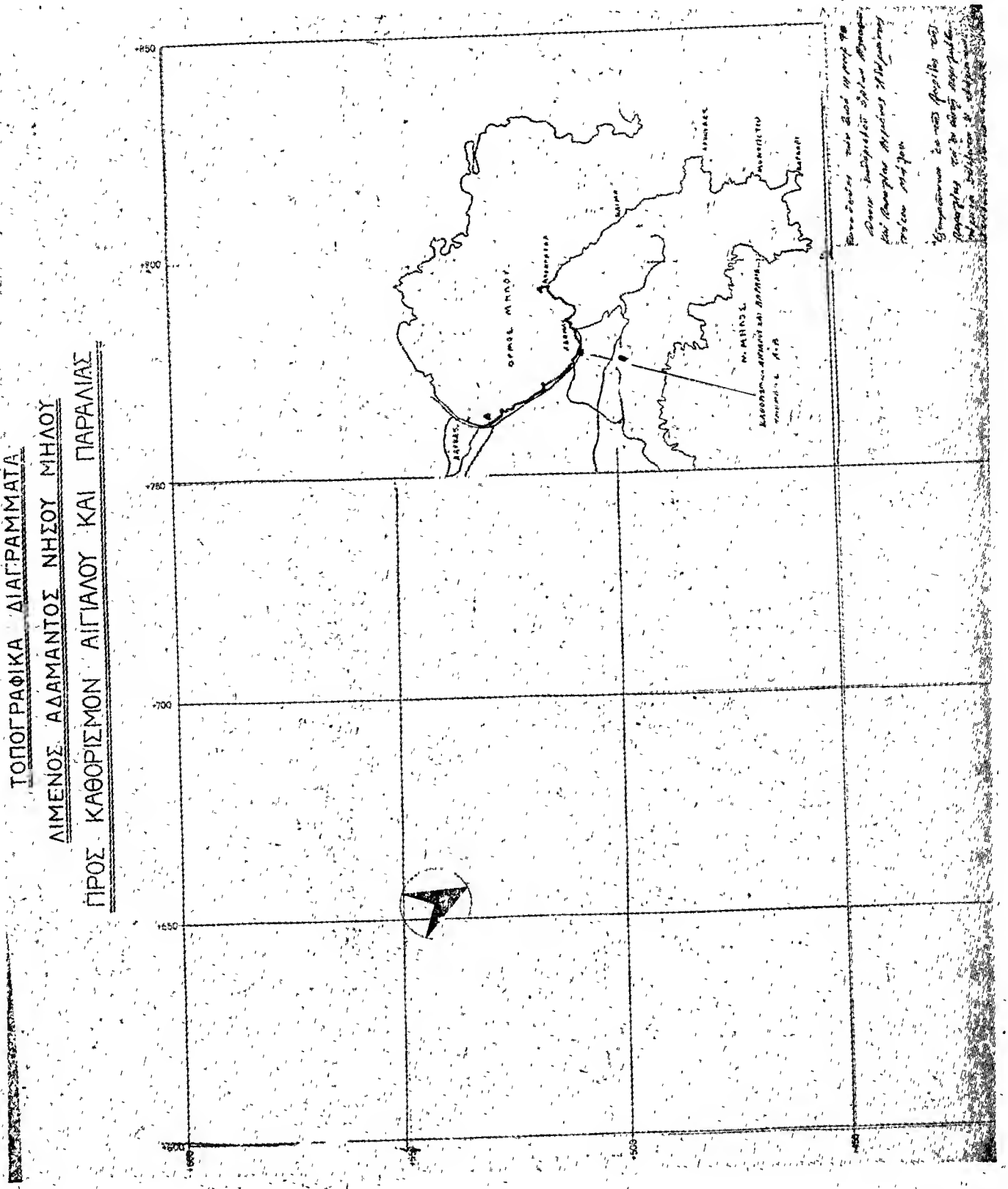
ΤΟΠΟΓΡΑΦΙΚΑ ΔΙΑΓΡΑΜΜΑΤΑ
ΛΙΜΕΝΟΣ ΑΔΑΜΑΝΤΟΣ ΝΗΣΟΥ ΜΗΛΟΥ
ΠΡΟΣ ΚΑΘΟΡΙΣΜΟΝ ΑΙΓΙΑΛΟΥ ΚΑΙ ΠΑΡΑΛΙΑΣ

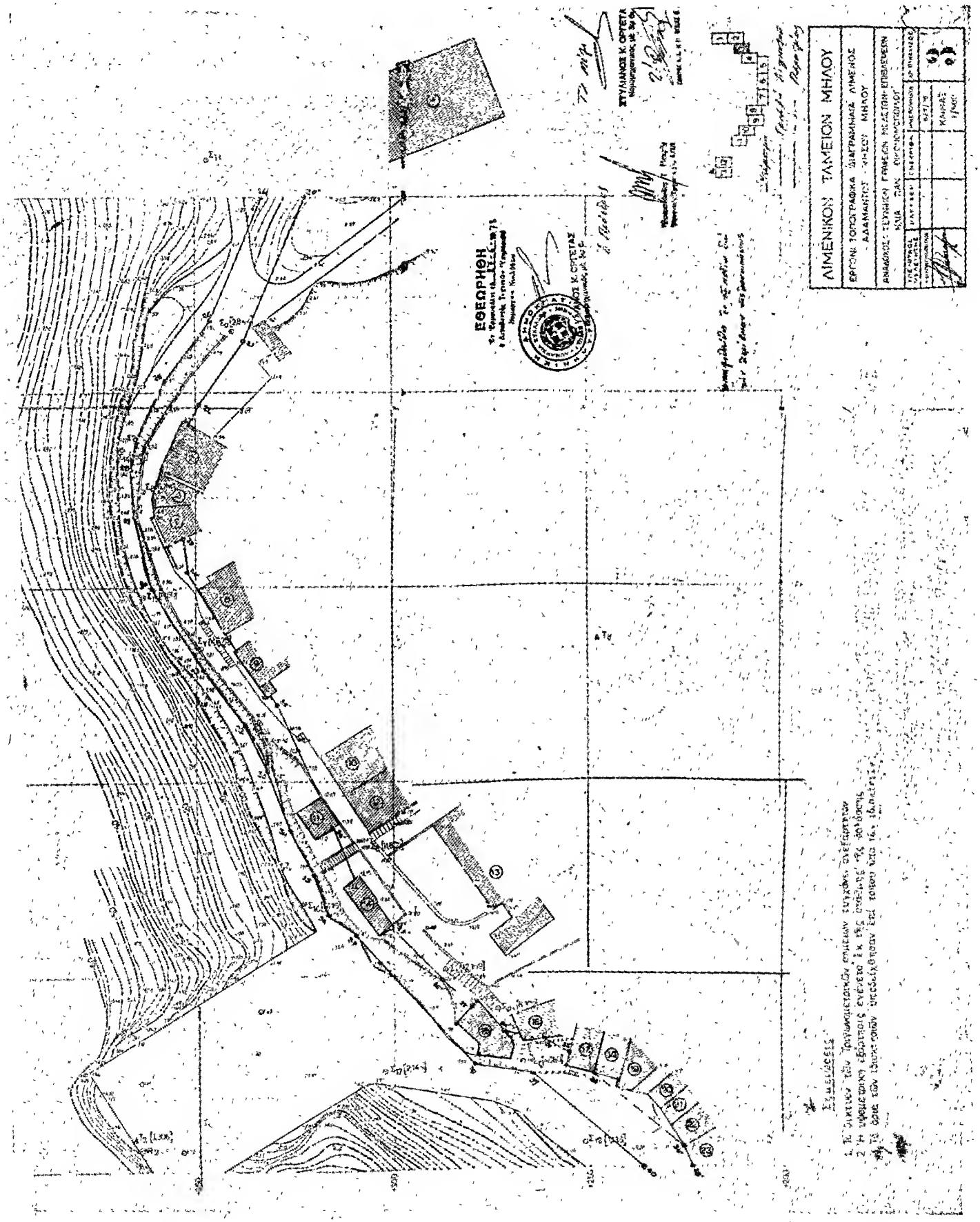
ΛΙΜΕΝΙΚΟΝ ΤΑΜΕΙΟΝ ΜΗΛΟΥ
ΕΡΓΟΝ: ΤΟΠΟΓΡΑΦΙΚΑ ΔΙΑΓΡΑΜΜΑΤΑ ΛΙΜΕΝΟΣ ΑΔΑΜΑΝΤΟΣ ΝΗΣΟΥ ΜΗΛΟΥ
ΑΝΑΔΟΧΟΣ: ΤΕΥΧΙΚΟΝ ΓΡΑΦΕΙΟ ΜΕΛΕΤΩΝ-ΕΠΙΒΛΕΨΕΩΝ ΝΑΥΑ ΠΑΝ ΟΥΣΟΜΟΠΟΥΛΟΥ
ΕΘΕΩΡΗΘΗ
ΣΤΥΛΙΑΝΟΣ Κ. ΟΡΕΤΑΣ

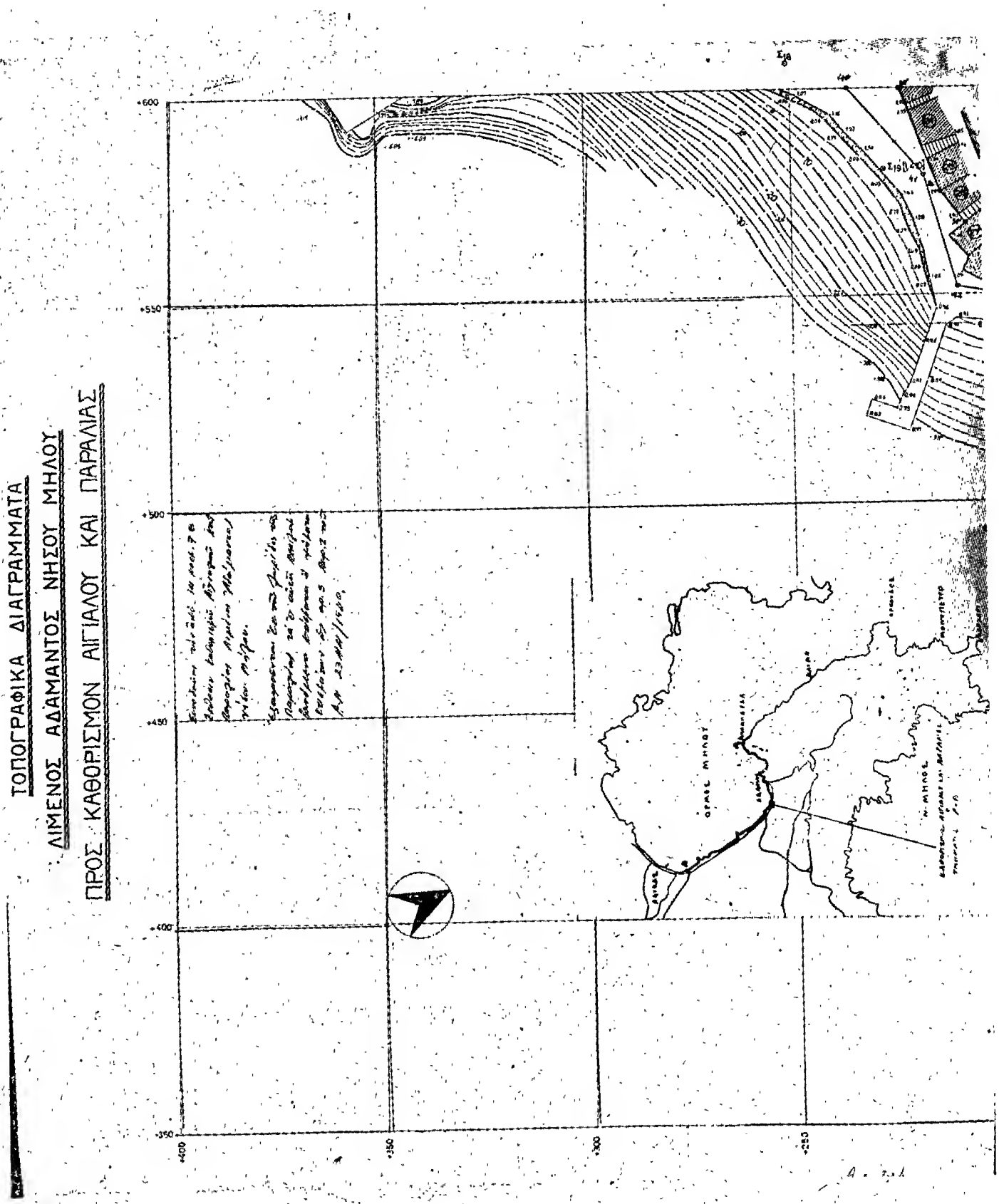
ΤΟΠΟΓΡΑΦΙΚΑ ΔΙΑΓΡΑΜΜΑΤΑ
ΛΙΜΕΝΟΣ ΑΔΑΜΑΝΤΟΣ ΝΗΣΟΥ ΜΗΛΟΥ
ΠΡΟΣ ΚΑΘΟΡΙΣΜΟΝ ΑΙΓΙΑΛΟΥ ΚΑΙ ΠΑΡΑΛΙΑΣ
+600
+550
+500
+450
+400
+350
+400
+350
+300
+250

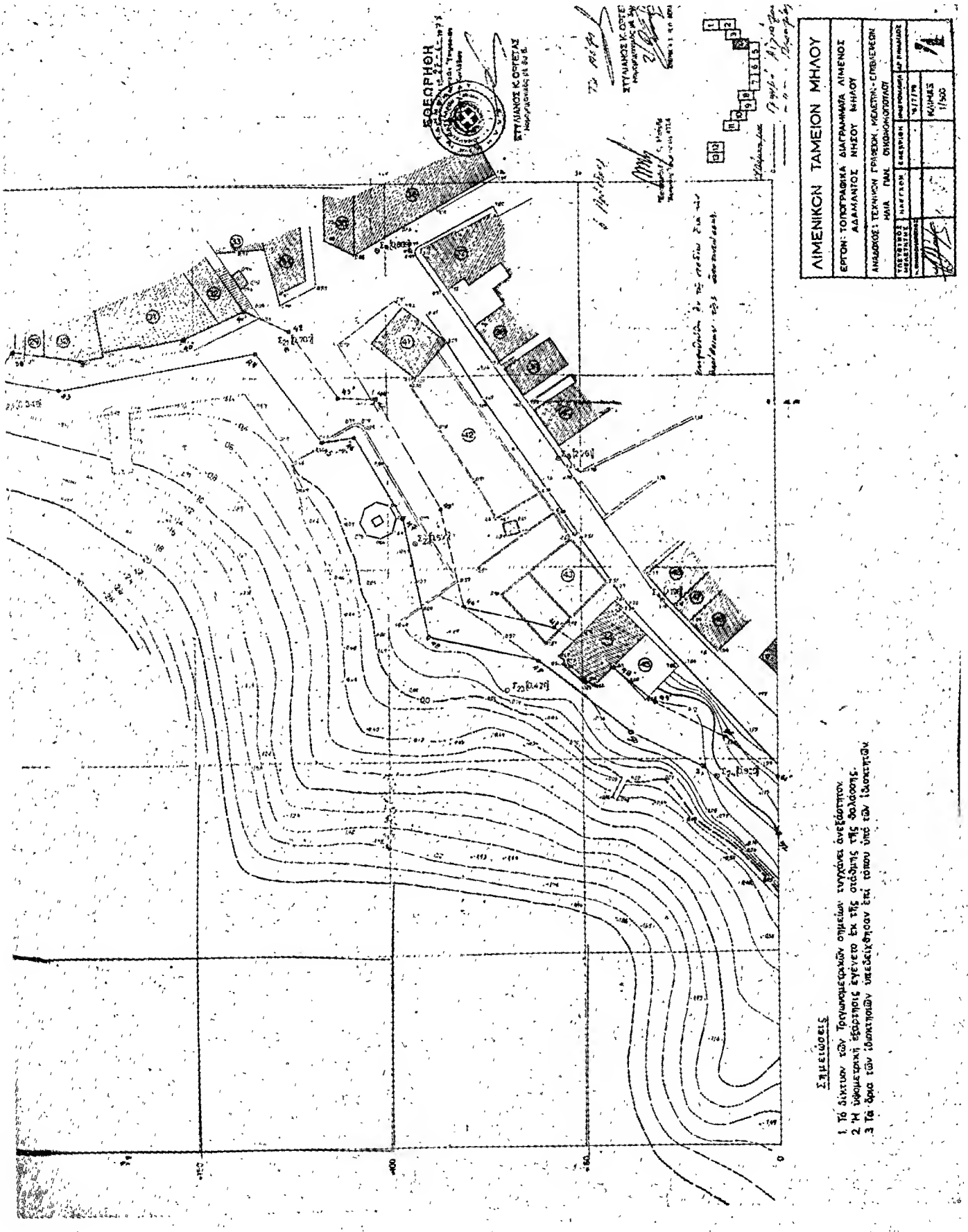
ΕΦΕΩΡΙΟΗ
ΣΤΥΛΙΑΝΟΣ Κ. ΟΡΤΕΓΑΣ
ΣΤΥΛΙΑΝΟΣ Κ. ΟΡΤΕΓΑΣ
ΛΙΜΕΝΙΚΟΝ ΤΑΜΕΙΟΝ ΜΗΛΟΥ
ΕΡΓΟΝ: ΤΟΠΟΓΡΑΦΙΚΑ ΔΙΑΓΡΑΜΜΑΤΑ ΛΙΜΕΝΟΣ ΑΔΑΜΑΝΤΟΣ ΝΗΣΟΥ ΜΗΛΟΥ
ΑΝΑΔΟΧΟΣ: ΤΕΧΝΙΚΩΝ ΓΡΑΦΕΩΝ, ΜΕΛΕΤΩΝ - ΕΠΟΠΤΕΙΩΝ ΗΛΙΑ ΠΑΝ. ΟΙΚΟΝΟΜΟΠΟΥΛΟΥ
ΚΛΙΜΑΚΕΣ 1/500
Σημειώσεις
1. Τὸ δίκτυον τῶν τριγωνομετρικῶν σημείων συγγένεια ἀνεξάρτητον
2. Ἡ ὑψομετρική ἐξάρτησις ἐγένετο ἐκ τῆς στάθμης τῆς θαλάσσης.
3. Τὰ ὅρια τῶν ἰδιοκτησιῶν ὑπεδείχθησαν ἐπὶ τόπου ὑπὸ τῶν ἰδιοκτητῶν

ΤΟΠΟΓΡΑΦΙΚΑ ΔΙΑΓΡΑΜ

ΛΙΜΕΝΟΣ ΑΔΑΜΑΝΤΟΣ ΝΗΣΟ

ΠΡΟΣ ΚΑΘΟΡΙΣΜΟΝ ΑΙΓΙΑΛΟΥ

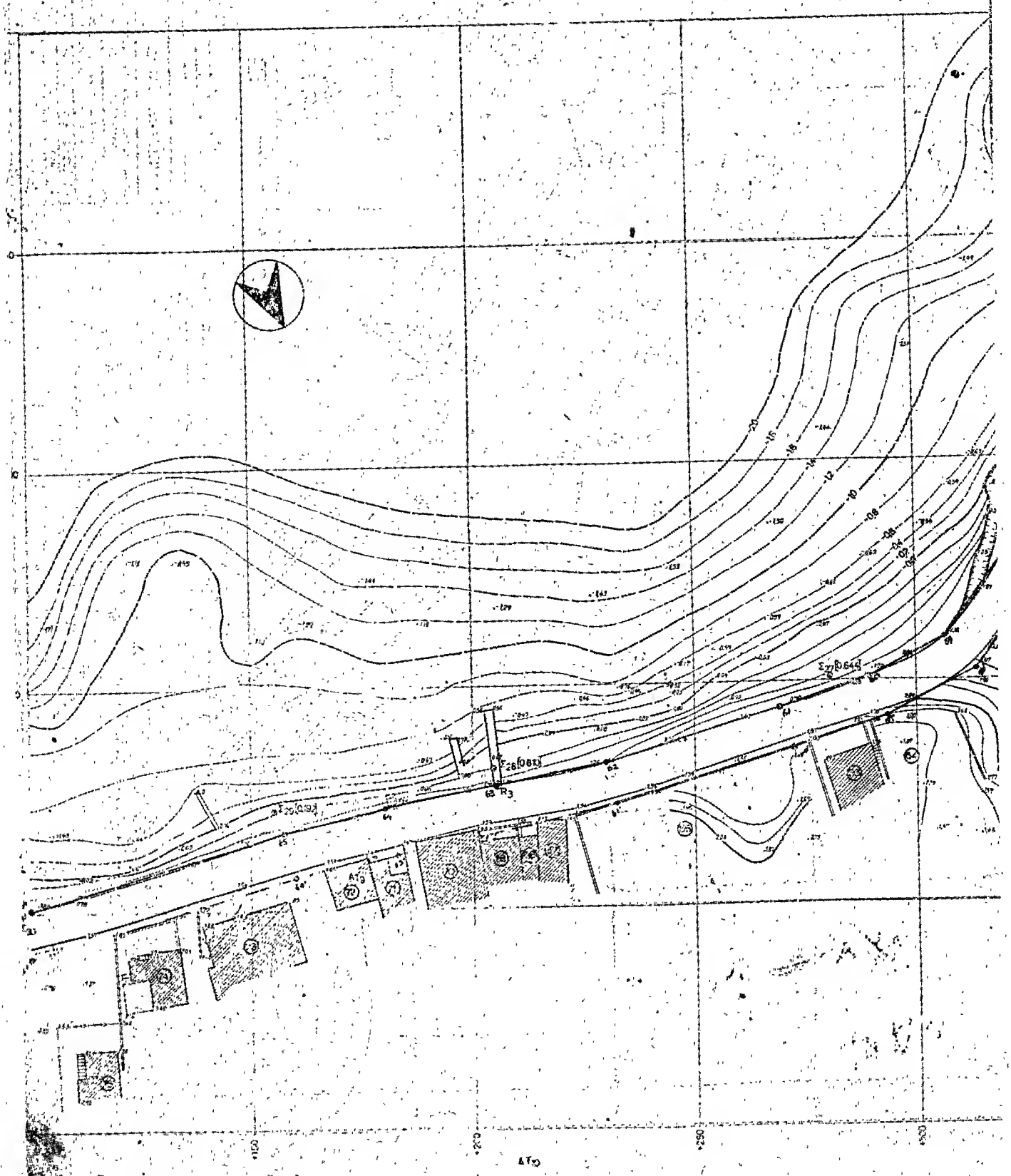

Σημειώσεις

1. Το δίκτυον των τριγωνομετρικών σημείων τυγχάνει ανεξάρτητον
2. Υψομετρική αξιοπιστία εγένετο εκ της στάθμης της θαλάσσης
3. Τα δικτυωτά υπεδείχθησαν επί τόπου υπό των ιδιωτών

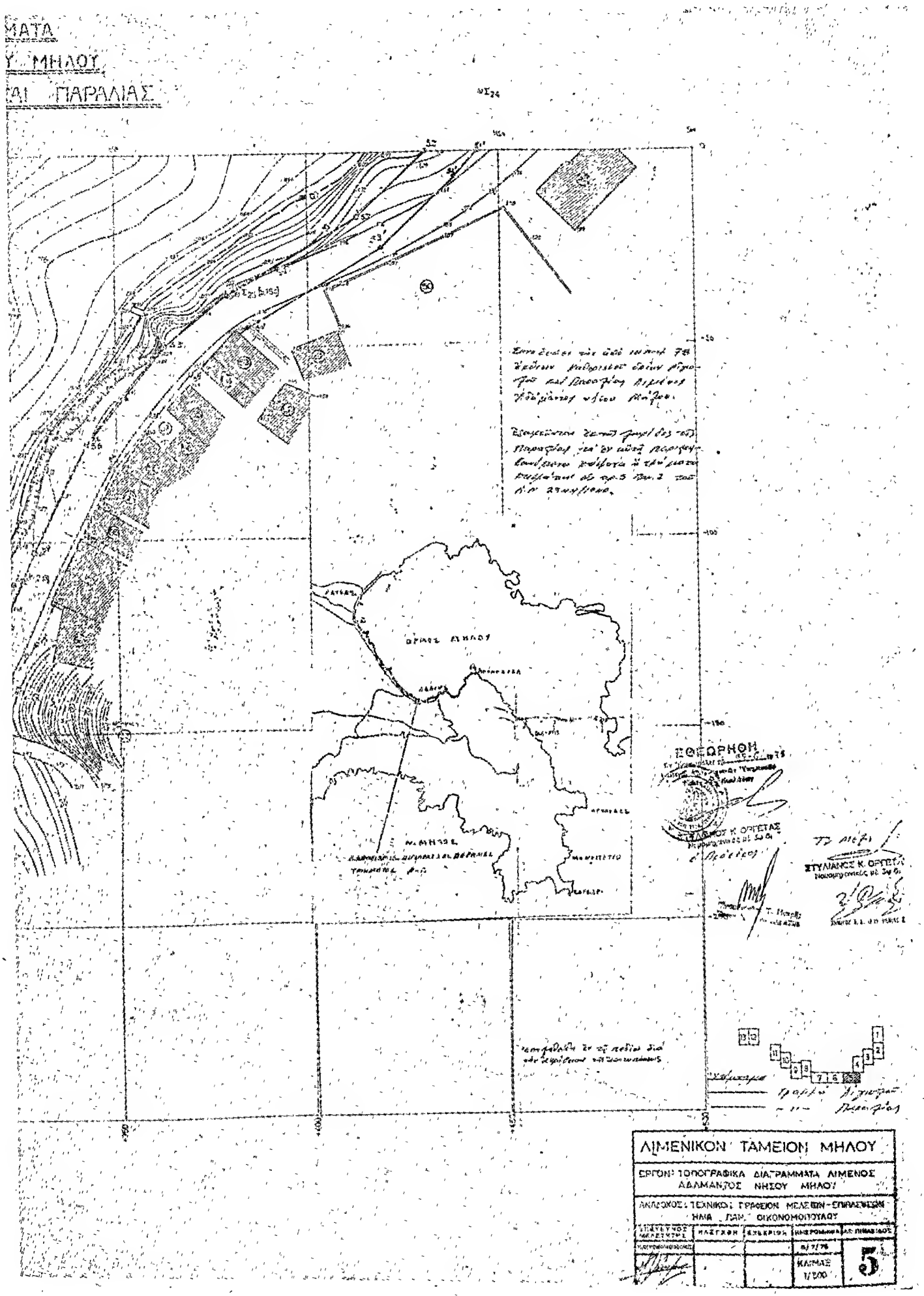
ΜΑΤΑ
Υ ΜΗΛΟΥ
ΤΑΙ ΠΑΡΑΛΙΑΣ
ΟΡΙΟΣ ΜΗΛΟΥ
ΕΘΕΩΡΗΘΗ
ΣΤΥΛΙΑΝΟΣ Κ. ΟΡΓΕΤΑΣ
ΣΤΥΛΙΑΝΟΣ Κ. ΟΡΓΕΤΑΣ
ΑΙΜΕΝΙΚΟΝ ΤΑΜΕΙΟΝ ΜΗΛΟΥ
ΕΡΓΟΝ: ΤΟΠΟΓΡΑΦΙΚΑ ΔΙΑΓΡΑΜΜΑΤΑ ΛΙΜΕΝΟΣ ΑΔΑΜΑΝΤΟΣ ΝΗΣΟΥ ΜΗΛΟΥ
ΑΝΑΛΟΧΟΣ: ΤΕΧΝΙΚΟΙ ΓΡΑΦΕΙΟΝ ΜΕΛΕΤΩΝ-ΕΠΙΒΛΕΨΕΩΝ ΗΛΙΑ ΠΑΠ. ΟΙΚΟΝΟΜΟΠΟΥΛΟΥ
ΚΛΙΜΑΞ 1/500
5

ΤΟΠΟΓΡΑΦΙΚΑ ΔΙΑΓΡΑ
ΛΙΜΕΝΟΣ ΑΔΑΜΑΝΤΟΣ ΝΗΣ
ΠΡΟΣ ΚΑΘΟΡΙΣΜΟΝ ΑΙΓΙΑΛΟΥ

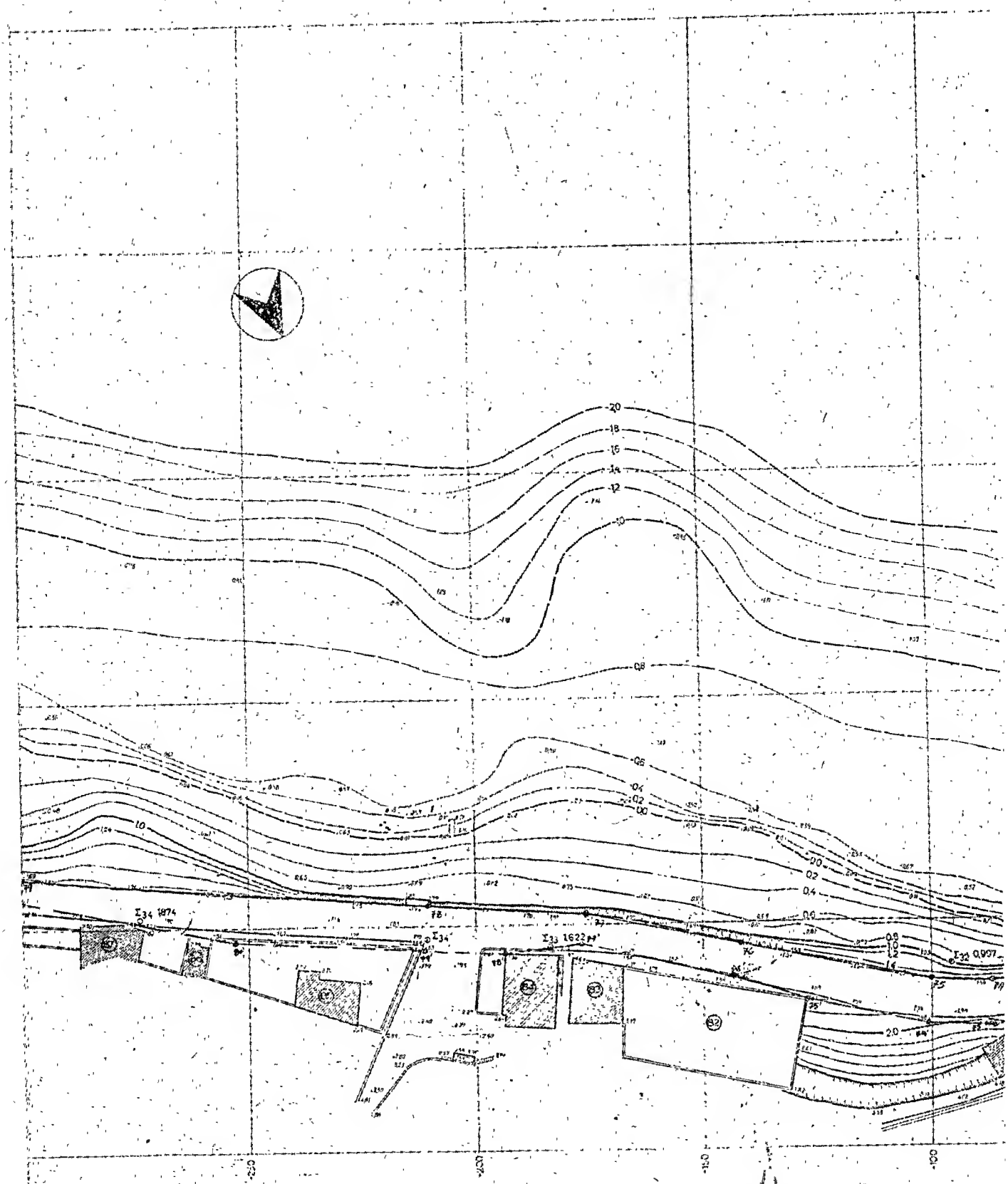


Σημειώσεις

1. Το δίκτυον των Τριγωνομετρικών σημείων τυγχάνει ανεξάρτητον.
2. Η ύψομετρική εξάρτησις εγένετο εκ της επάνω της θαλάσσης.
3. Τα δίκτυ των ιδιοκτησιών υπεδείχθησαν επί τόπου υπό των ιδιοκτητών.

ΜΜΑΤΑ
ΟΥ ΜΗΛΟΥ
ΚΑΙ ΠΑΡΑΛΙΑΣ

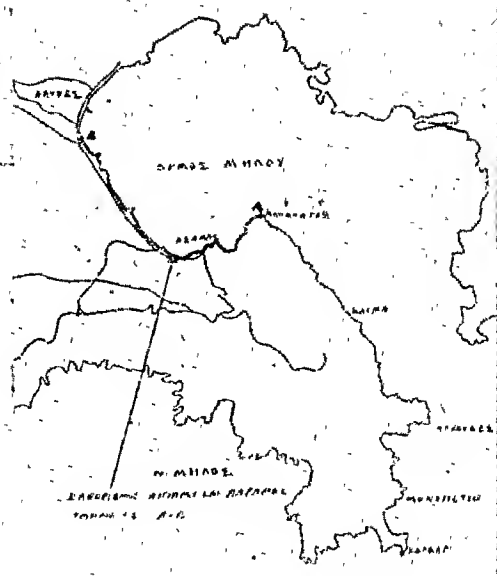


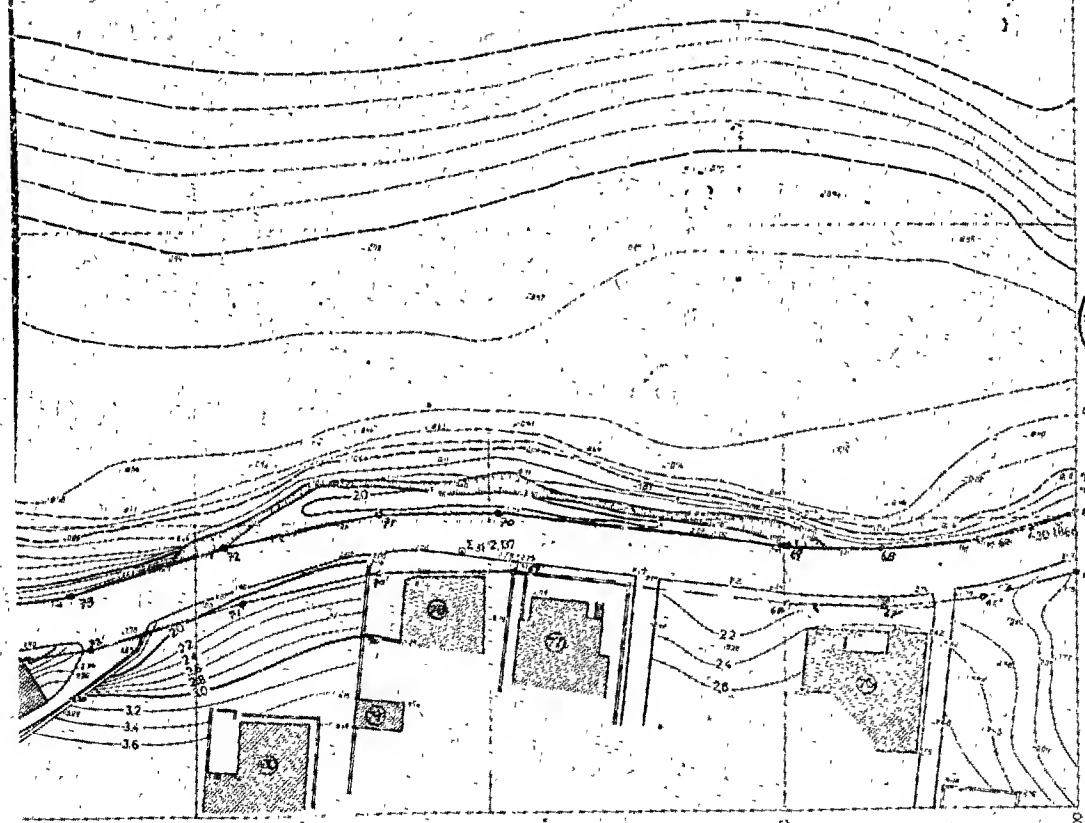

ΕΘΕΩΡΗΘΗ

ΣΤΥΛΙΑΝΟΣ Κ. ΟΡΓΕΤΑΣ
Νομοτελειακός με 2ω Ο.

ΣΤΥΛΙΑΝΟΣ Κ. ΟΡΓΕΤΑΣ
Νομοτελειακός με 2ω Ο.

ΛΙΜΕΝΙΚΟΝ ΤΑΜΕΙΟΝ ΜΗΛΟΥ

ΕΡΓΟΝ: ΤΟΠΟΓΡΑΦΙΚΑ ΔΙΑΓΡΑΜΜΑΤΑ ΛΙΜΕΝΟΣ ΑΔΑΜΑΝΤΟΣ ΝΗΣΟΥ ΜΗΛΟΥ

ΑΝΑΔΟΧΟΣ: ΤΕΧΝΙΚΟΙ ΓΡΑΦΕΙΟΙ ΜΕΛΕΤΩΝ-ΕΠΙΒΛΕΨΕΩΝ ΗΛΙΑ ΠΑΝ. ΟΙΚΟΝΟΜΟΠΟΥΛΟΥ

| ΤΟΠΟΓΡΑΦΟΣ ΜΗΧΑΝΙΚΟΣ | ΜΕΛΕΤΗ | ΕΚΤΕΛΕΣΗ | ΗΛΕΚΤΡΟΝΙΚΗ ΕΠΕΞΕΡΓΑΣΙΑ | ΟΙΚΟΝΟΜΟΛΟΓΟΣ |
|---|---|---|---|---|
| Η ΔΙΕΥΘΥΝΤΡΙΑ | | | ΕΛΕΝΗ | |
| | | | ΜΑΡΤΙΟΣ 1980 | |

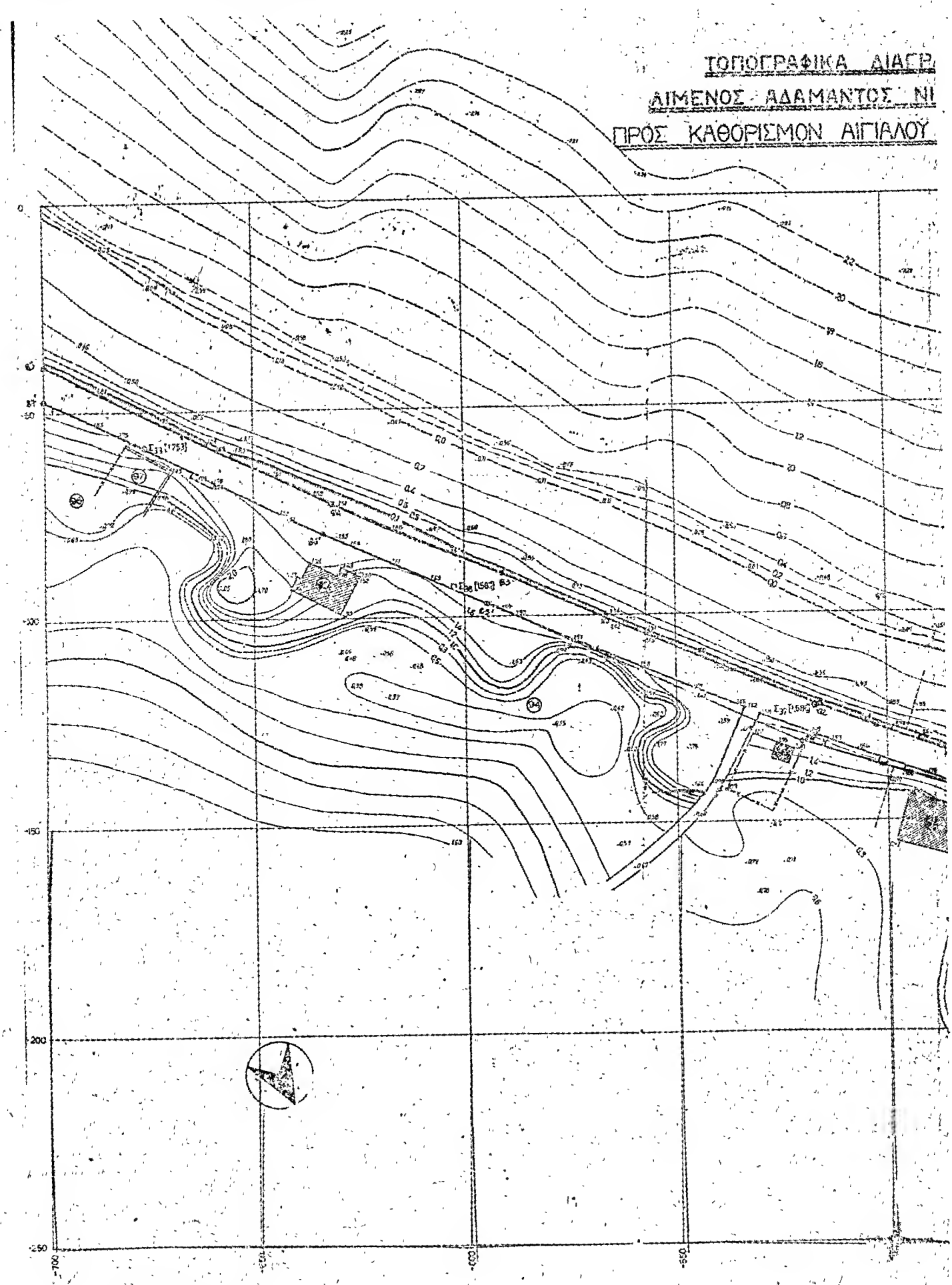


Σημειώσεις

1. Τό δίκτυον τῶν τριγωνομετρικῶν σημείων τυγχάνει ἀνεξάρτητον.
2. Ἡ ὑψομετρική ἐξάρτησις ἐγένετο ἐκ τῆς στάθμης τῆς θαλάσσης.
3. Τά ὅρια τῶν ἰδιοκτησιῶν ὑπεσείχθησαν ἐπί τόπου ὑπό τῶν ἰδιοκτητῶν.

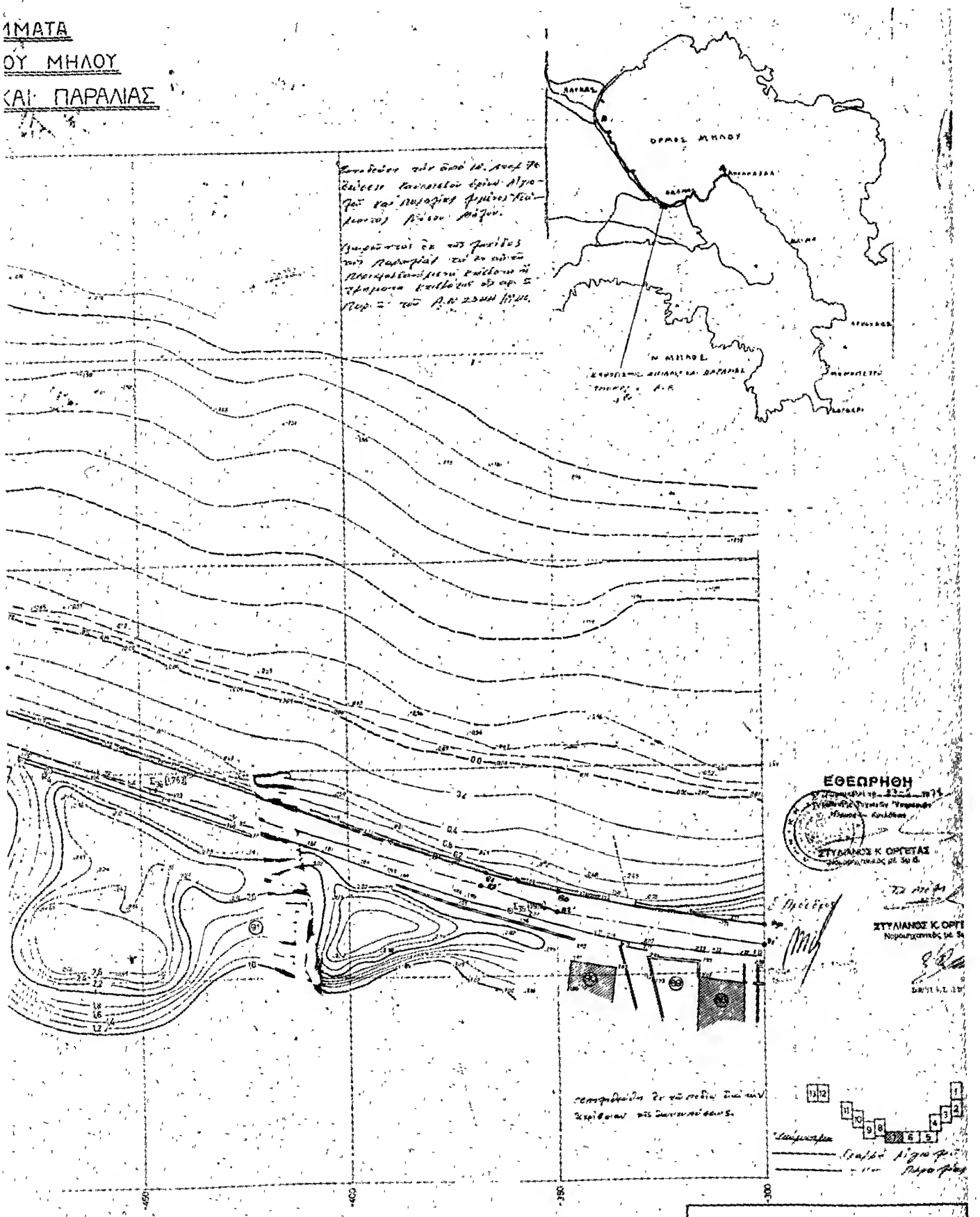


| ΛΙΜΕΝΙΚΟΝ ΤΑΜΕΙΟΝ ΜΗΛΟΥ | | | | |
|---|---|---|---|---|
| ΕΡΓΟΝ: ΤΟΠΟΓΡΑΦΙΚΑ ΔΙΑΓΡΑΜΜΑΤΑ ΛΙΜΕΝΟΣ ΑΔΑΜΑΝΤΟΣ ΝΗΣΟΥ ΜΗΛΟΥ | | | | |
| ΑΝΑΔΟΧΟΣ: ΤΕΧΝΙΚΩΝ ΓΡΑΦΕΙΩΝ ΜΕΛΕΤΩΝ-ΕΠΙΒΛΕΨΕΩΝ ΗΛΙΑ ΠΑΝ. ΟΙΚΟΝΟΜΟΠΟΥΛΟΣ | | | | |
| ΥΠΕΥΘΥΝΟΣ ΜΕΛΕΤΗΤΗΣ | ΗΛΕΓΧΘΗ | ΕΜΕΚΡΙΘΗ | ΗΜΕΡΟΜΗΝΙΑ | ΑΡ. ΠΙΝΑΚΙΔΟΣ |
| Η ΟΙΚΟΝΟΜΟΠΟΥΛΟΣ | | | 6/7/76 | 7 |
| | | | ΚΛΙΜΑΞ 1/500 | |

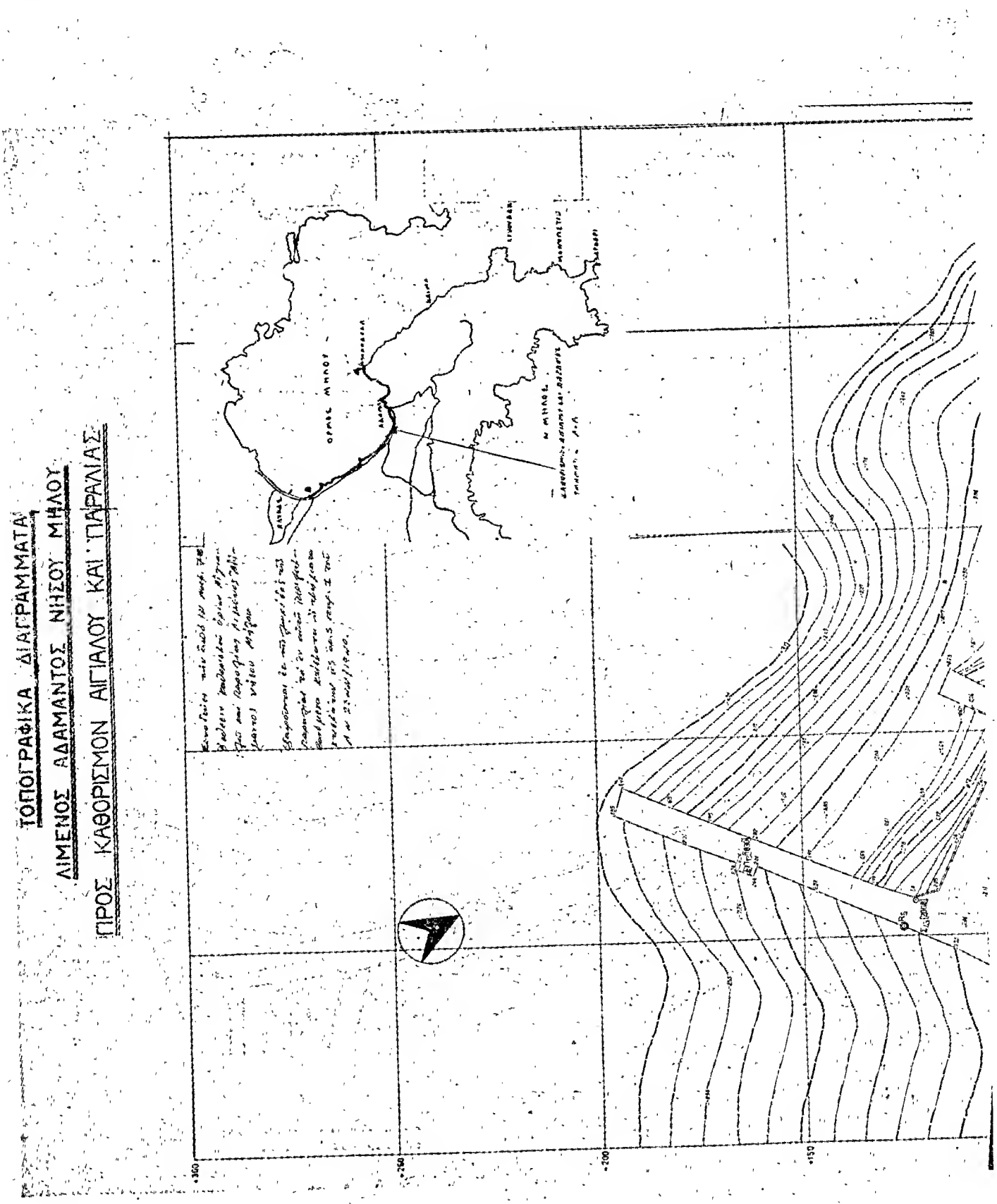
ΤΟΠΟΓΡΑΦΙΚΑ ΔΙΑΓΡΑΜΜΑΤΑ
ΛΙΜΕΝΟΣ ΑΔΑΜΑΝΤΟΣ ΝΗΣΟΥ ΜΗΛΟΥ
ΠΡΟΣ ΚΑΘΟΡΙΣΜΟΝ ΑΙΓΙΑΛΟΥ ΚΑΙ ΠΑΡΑΛΙΑΣ
ΟΡΟΣ ΜΗΛΟΥ
ΝΗΣΟΣ ΜΗΛΟΣ
+350
+250
+200
+150

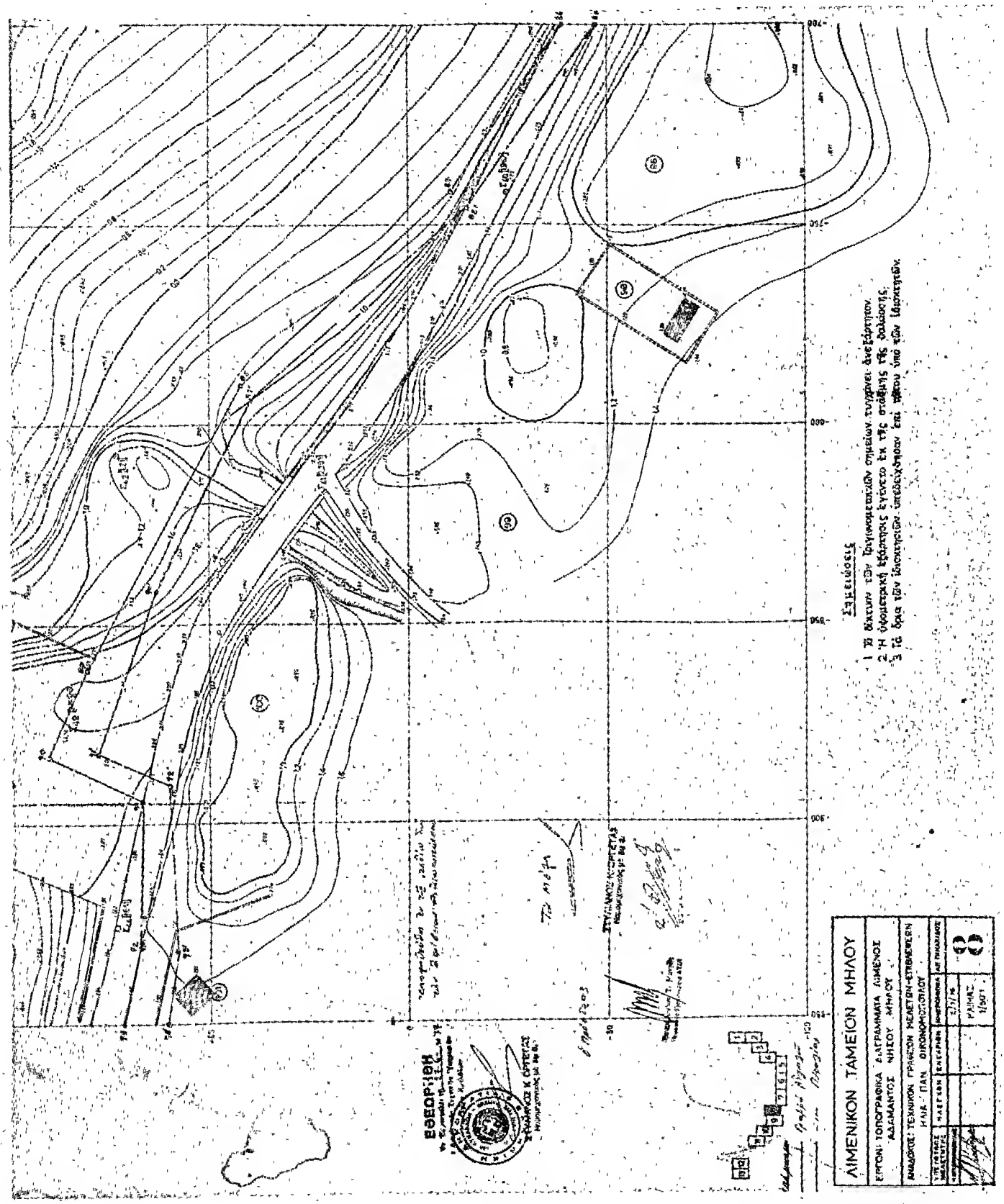
ΑΙΜΕΝΙΚΟΝ ΤΑΜΕΙΟΝ ΜΗΛΟΥ
ΕΡΓΟΝ: ΤΟΠΟΓΡΑΦΙΚΑ ΔΙΑΓΡΑΜΜΑΤΑ ΛΙΜΕΝΟΣ ΑΔΑΜΑΝΤΟΣ ΝΗΣΟΥ ΜΗΛΟΥ
ΑΝΑΔΟΧΟΣ: ΤΕΧΝΙΚΟΝ ΓΡΑΦΕΙΟΝ ΜΕΛΕΤΩΝ-ΕΠΙΒΛΕΨΕΩΝ Η.Λ.Κ. - ΠΑΝ. ΟΙΚΟΝΟΜΟΠΟΥΛΟΥ
ΣΗΜΕΙΩΣΕΙΣ
1. Τα ύψη των τριγωνομετρικών σημείων συμφωνεί αναξάρτητον.
2. Η υδρομετρική εξάρτησις έγινεται εκ της σταθμής της θαλάσσης.
3. Τα όρια των δικτυωτών κατεδείχθησαν επί πάνω υπό των Μηχανικών.
ΕΘΕΩΡΗΘΗ
ΕΛΛΗΝΙΚΟΣ ΚΟΔΙΚΑΣ
ΕΛΛΗΝΙΚΟΣ Κ. ΟΡΕΓΑΣ

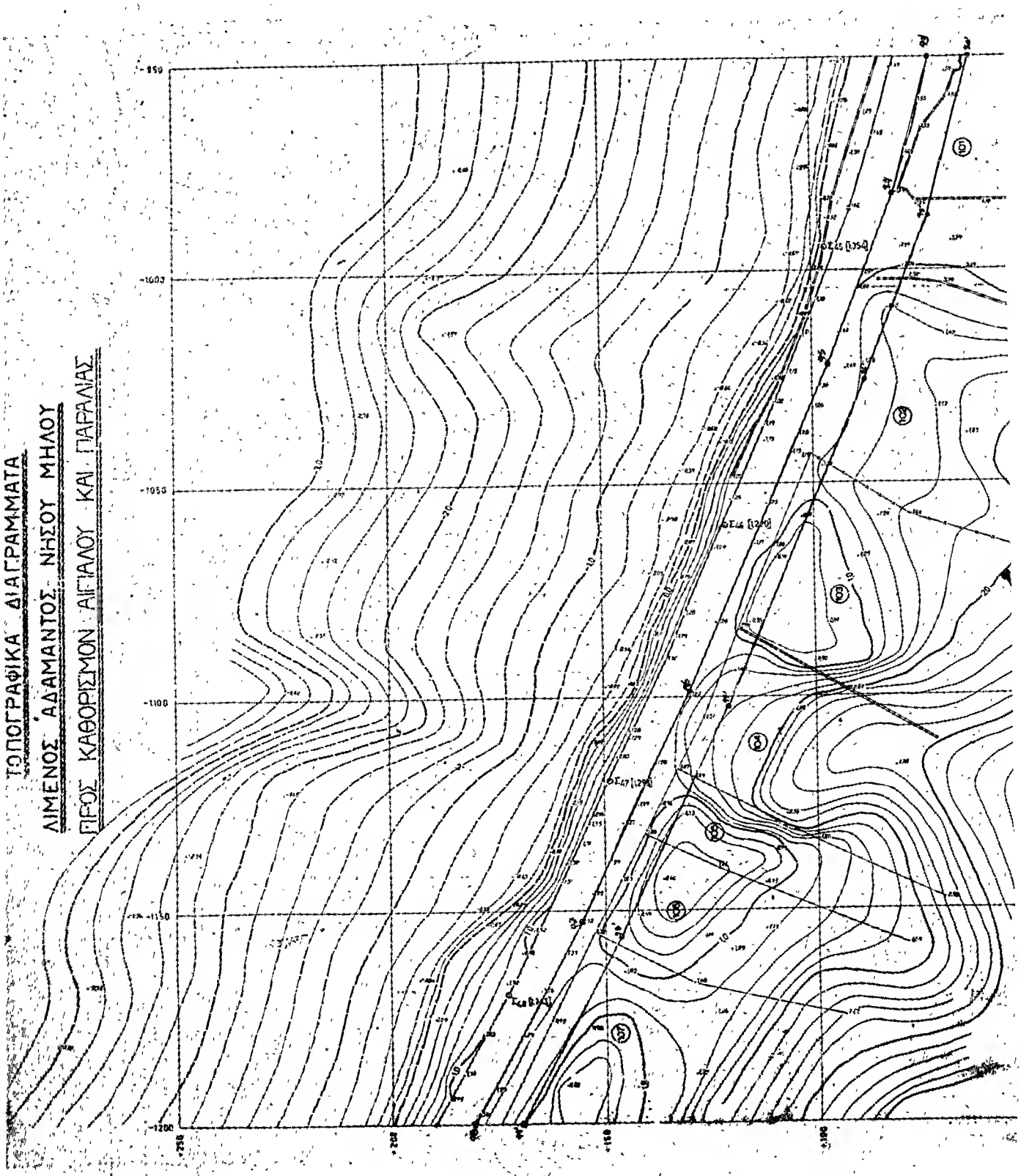
ΤΟΠΟΓΡΑΦΙΚΑ ΔΙΑΓΡΑΜΜΑΤΑ
ΛΙΜΕΝΟΣ ΑΔΑΜΑΝΤΟΣ ΝΗΣΟΥ ΜΗΛΟΥ
ΠΡΟΣ ΚΑΘΟΡΙΣΜΟΝ ΑΙΓΙΑΛΟΥ ΚΑΙ ΠΑΡΑΛΙΑΣ

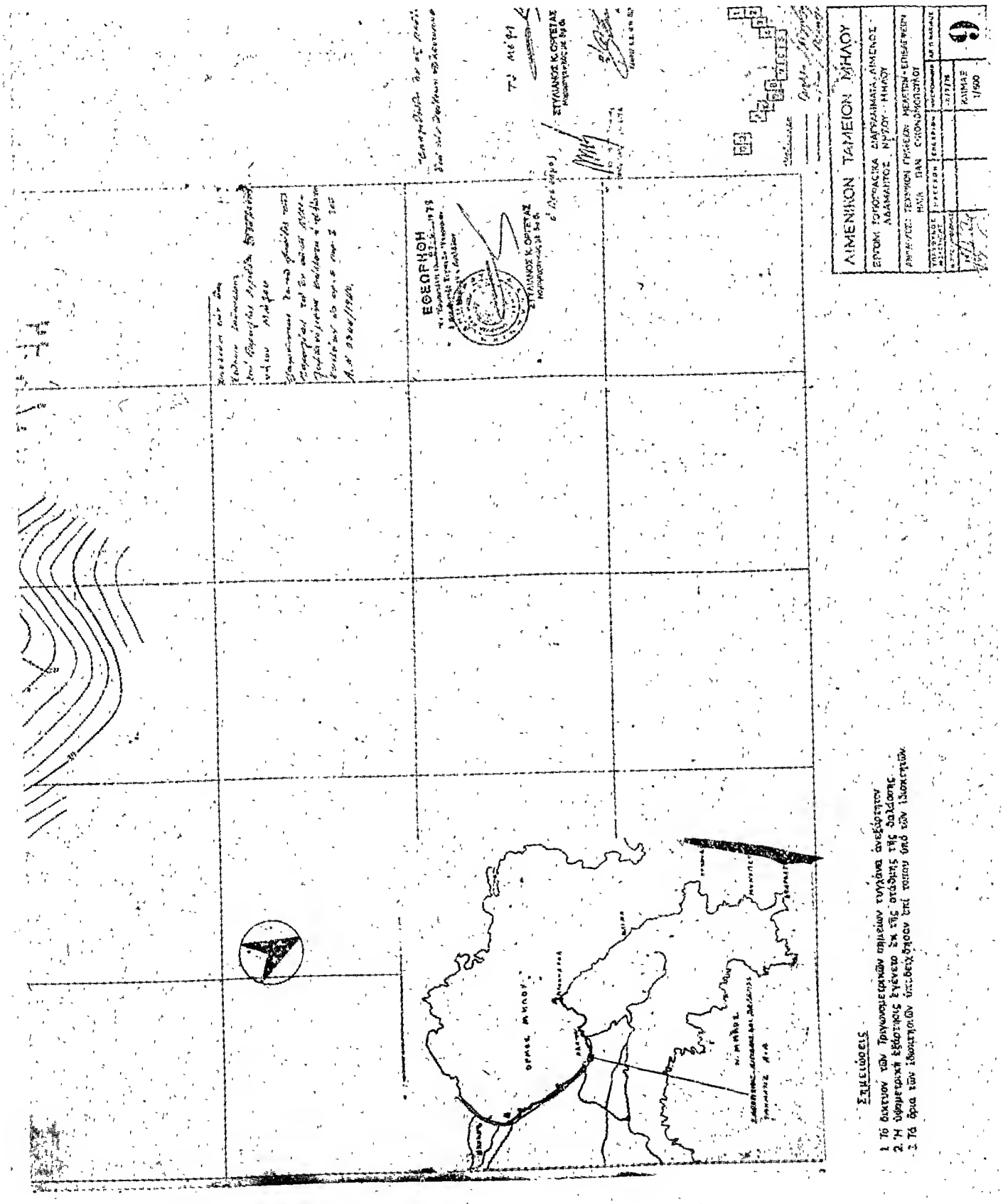
ΑΙΜΕΝΙΚΟΝ ΤΑΜΕΙΟΝ ΜΗΛΟΥ
ΕΠΟΠΤΙΚΟ ΤΟΠΟΓΡΑΦΙΚΟ ΔΙΑΓΡΑΜΜΑ ΑΙΜΕΝΟΣ
ΑΔΑΜΑΝΤΟΣ ΝΗΣΟΥ - ΜΗΛΟΥ
ΕΦΑΡΜΟΓΕΣ ΤΕΥΧΩΝ ΠΡΑΞΕΩΝ ΜΕΛΕΤΩΝ - ΕΠΙΒΛΕΨΕΩΝ
ΚΛΙΜΑΞ 1/500
ΕΦΕΩΡΗΘΗ
ΣΤΥΛΙΑΝΟΣ Κ. ΟΡΦΕΑΣ
ΣΤΥΛΙΑΝΟΣ Κ. ΟΡΦΕΑΣ
ΣΗΜΕΙΩΣΕΙΣ
1. Τα σύνορα των Τριγωνομετρικών σημείων τυγχάνουν ανεξάρτητα
2. Η υδρογραφική εξέταση εγένετο επί της ανάλυσης της δορυφόρας
3. Τα ύψη των ισοϋψών υπολογίζονται επί τούτου υπό των ισοϋψών.

ΤΟΠΟΓΡΑΦΙΚΑ ΔΙΑΓΡΑΜΜΑΤΑ

ΛΙΜΕΝΟΣ ΑΔΑΜΑΝΤΟΣ ΝΗΣΟΥ ΜΗΛΟΥ

ΠΡΟΣ ΚΑΘΟΡΙΣΜΟΝ ΑΙΓΙΑΛΟΥ ΚΑΙ ΠΑΡΑΛΙΑΣ

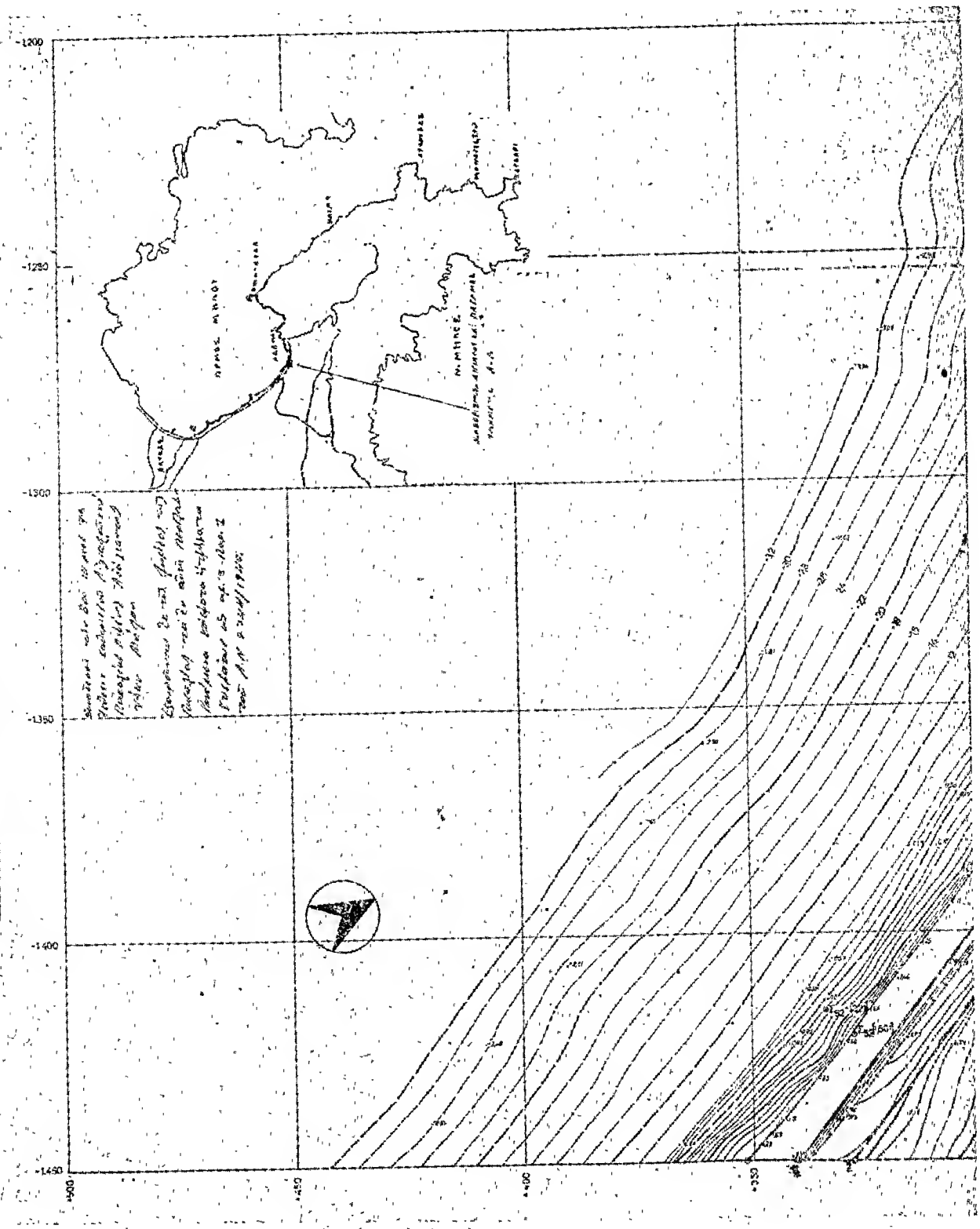

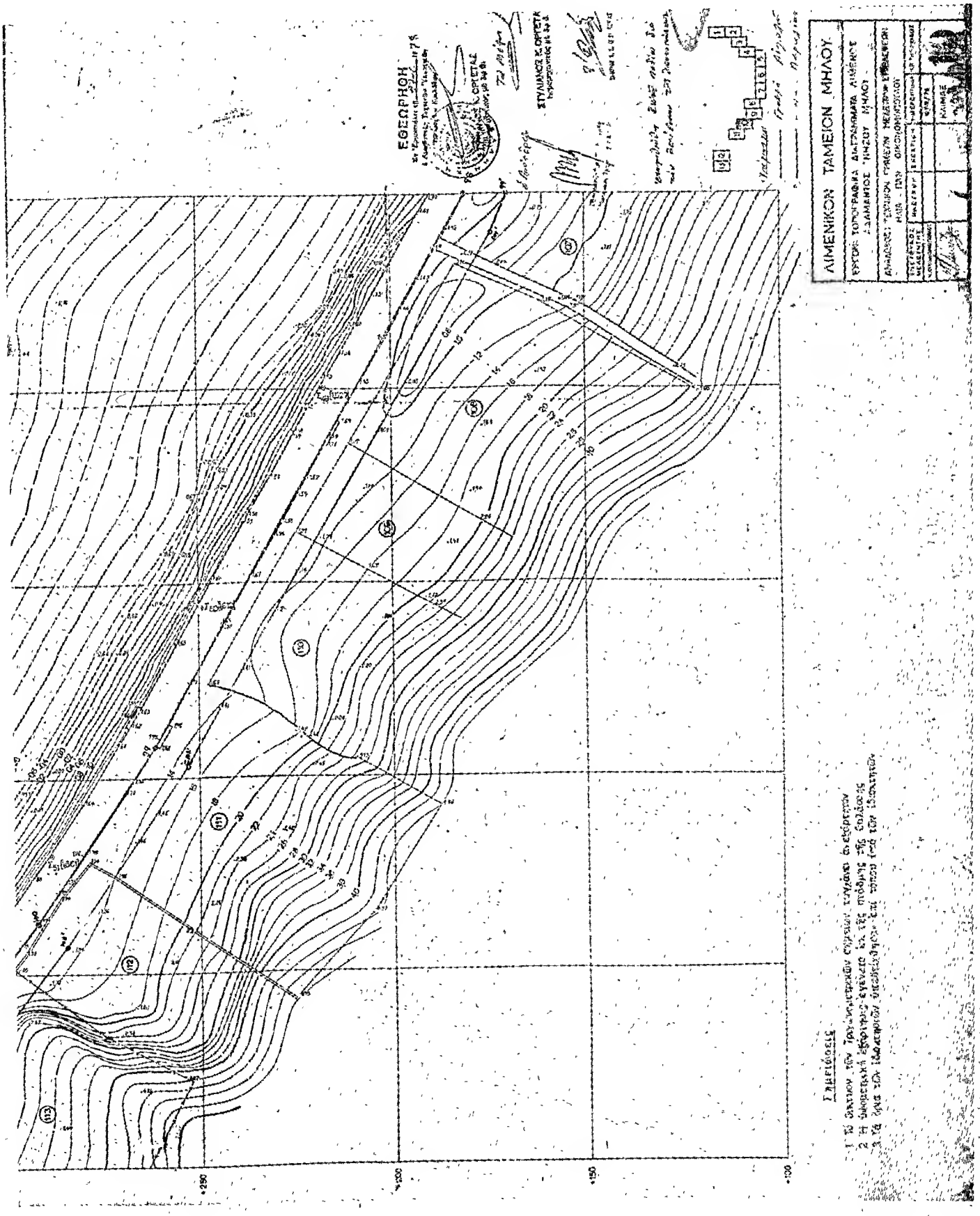
ΕΘΕΩΡΗΘΗ
ΛΙΜΕΝΙΚΟΝ ΤΑΜΕΙΟΝ ΜΗΛΟΥ
ΕΡΓΟΝ: ΤΟΠΟΓΡΑΦΙΚΑ ΔΙΑΓΡΑΜΜΑΤΑ ΛΙΜΕΝΟΣ
ΔΙΑΜΕΝΙΤΟΣ ΜΗΛΟΥ ΜΗΛΟΥ
ΑΝΑΔΟΧΟΣ: ΤΕΧΝΙΚΟΝ ΓΡΑΦΕΙΟ ΗΛΕΚΤΡΩΝ ΕΠΙΜΕΛΗΤΩΝ
ΗΛΙΑΣ ΠΑΝ. ΟΙΚΟΝΟΜΟΠΟΥΛΟΣ
ΚΛΙΜΑΚΕ
ΚΑΤΑΨΗ
ΣΗΜΕΙΩΣΕΙΣ

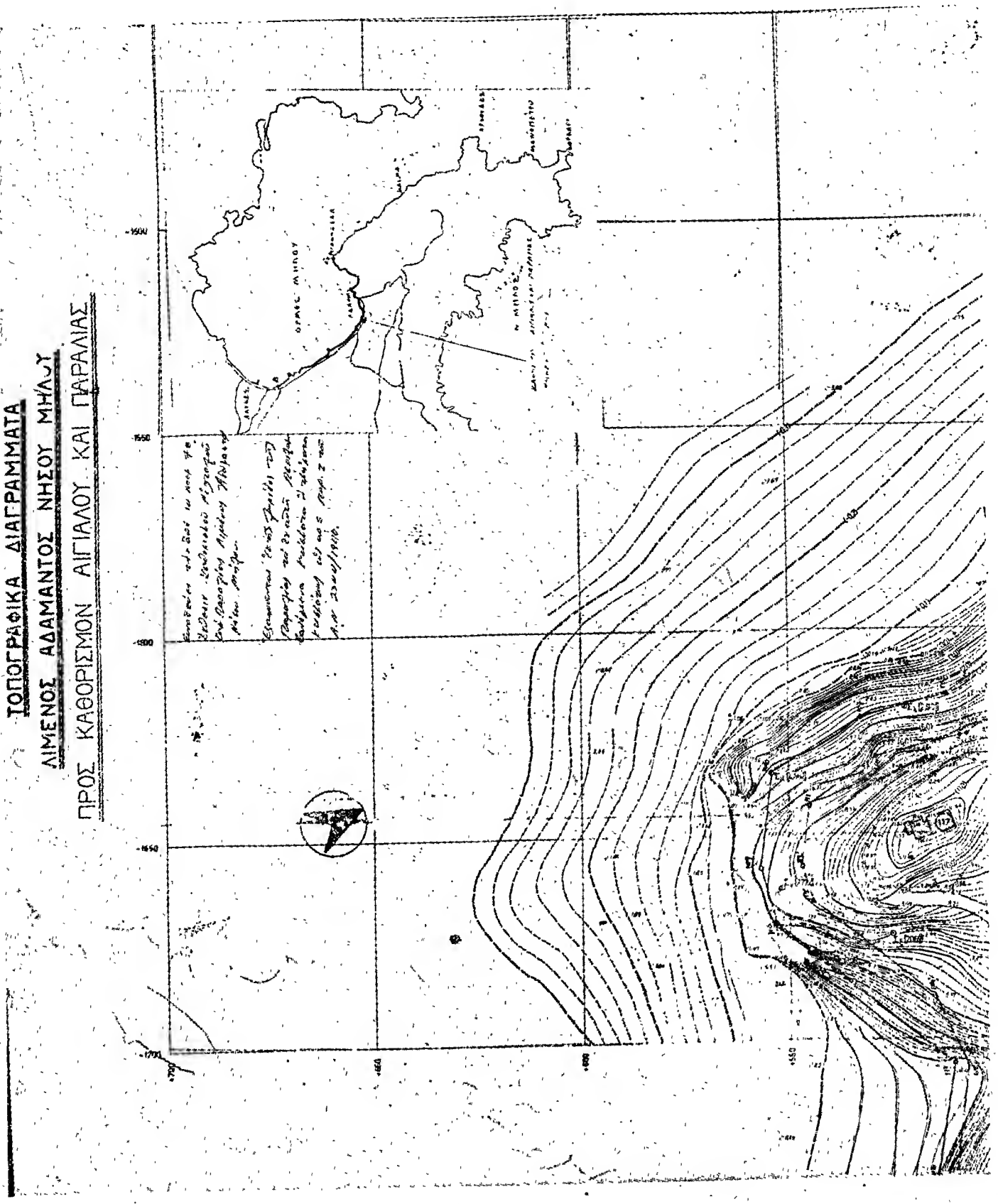
ΤΟΠΟΓΡΑΦΙΚΑ ΔΙΑΓΡΑΜΜΑΤΑ
ΛΙΜΕΝΟΣ ΑΔΑΜΑΝΤΟΣ ΝΗΣΟΥ ΜΗΛΟΥ
ΠΡΟΣ ΚΑΘΟΡΙΣΜΟΝ ΑΙΓΙΑΛΟΥ ΚΑΙ ΠΑΡΑΛΙΑΣ

ΑΙΜΕΝΙΚΩΝ ΤΑΜΕΙΟΝ ΜΗΛΟΥ
ΕΠΕΞΕΡΓΙΟΝ
ΣΗΜΕΙΩΣΕΙΣ

Εξαφανίσεις κορυφών δευτέρας Αθήνας και Παρεμβίας

Αἱ ἐξαφανίσεις ἐγένετο δι' ἀπομικρυνθείσας ἐκ τῶν κορυφῶν τῆς βάσεως ἀποτυπώσεως

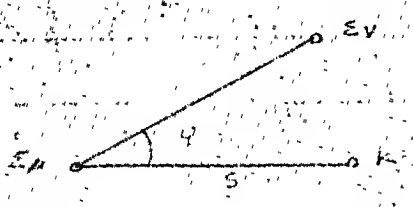


Σμ: κορυφή βάσεως

Σν: κορυφή Προσανατολισμού

Κ: κορυφή Ἀθήνας - Παρεμβίας

| Κ | Σμ | Σν | φ | S | Κ | Σμ | Σν | φ | S |
|---|---|---|---|---|---|---|---|---|---|
| 1 | Σ1 | Σ2 | 169,37 | 119.94 | 1' | Τ5 | Σ2 | 54.47 | 35.38 |
| 2 | Σ1 | Σ2 | 134.19 | 53,73 | 2' | Τ3 | Σ2 | 33,39 | 10.71 |
| 3 | Σ1 | Σ2 | 56,28 | 36.99 | 3' | Τ3 | Σ2 | 144.21 | 9.43 |
| 4 | Σ2 | Σ1 | 193.284 | 32.25 | 4' | Τ3 | Σ2 | 83.12 | 14.79 |
| 5 | Σ2 | Σ1 | 146.354 | 34.98 | 5' | Σ5 | Τ2 | 8.70 | 13.83 |
| 6 | Σ3 | Σ4 | 180.00 | 28.41 | 6' | Σ3 | Τ2 | 97,18 | 27.67 |
| 7 | Σ3 | Σ4 | 142.025 | 51.76 | 7' | Σ4 | Σ5 | 200.381 | 19.60 |
| 8 | Σ5 | Σ4 | 141.42 | 45.67 | 8' | Σ4 | Σ5 | 200.581 | 19.60 |
| 9 | Σ3 | Σ4 | 158.47 | 33.91 | 9' | Σ5 | Σ6 | 231.557 | 12.69 |
| 10 | Σ4 | Σ3 | 4.71 | 55.04 | 10 | Σ5 | Σ6 | 337.769 | 9.76 |
| 11 | Σ4 | Σ3 | 22.96 | 31.58 | 11 | Σ5 | Σ6 | 346.711 | 26.09 |
| 12 | Σ3 | Σ4 | 10,63 | 48.61 | 12 | Σ6 | Σ5 | 100,24 | 16.12 |
| 13 | Σ5 | Σ6 | 169.401 | 9.77 | 13' | Σ7 | Σ6 | 76.799 | 14.79 |
| 14 | Σ5 | Σ6 | 5.515 | 11.25 | 14 | Σ7 | Σ6 | 131.941 | 23.97 |
| 15 | Σ5 | Σ6 | 373.602 | 22.80 | 15' | Σ8 | Σ7 | 181.549 | 14.28 |
| 16 | Σ6 | Σ5 | 86.04 | 9.87 | 16 | Σ10 | Σ9 | 130.444 | 9.81 |
| 17 | Σ7 | Σ6 | 55.896 | 5.21 | 17 | Σ11 | Σ12 | 223.034 | 24.56 |
| 18 | Σ7 | Σ6 | 158.826 | 19.64 | 18 | Σ11 | Σ12 | 350.989 | 37.37 |

| Κ | Σ11 | Σ12 | 4 | 5 | Κ | Σ14 | Σ20 | 4 | 5 |
|---|---|---|---|---|---|---|---|---|---|
| 19 | 8 | 7 | 222.332 | 16.67 | 19 | Σ13 | Σ12 | 41.486 | 53.19 |
| 20 | 10 | 9 | 200.649 | 9.56 | 20 | Σ0 | Σ14 | 184.187 | 39.08 |
| 21 | Σ11 | Σ12 | 202.24 | 14.25 | 21 | Σ14 | Σ0 | 6.25 | 41.82 |
| 22 | Σ11 | Σ12 | 366.89 | 31.32 | 22 | Σ14 | Σ0 | 19.32 | 22.70 |
| 23 | Σ13 | Σ12 | 31.096 | 47.80 | 23 | Σ15 | Σ14 | 48.89 | 17.86 |
| 24 | Σ0 | Σ14 | 166.829 | 35.21 | 24 | Σ15 | Σ14 | 78.82 | 12.74 |
| 25 | Σ0 | Σ14 | 81.367 | 6.17 | 25 | Σ16 | Σ7 | 15.92 | 51.60 |
| 26 | Σ14 | Σ0 | 388.343 | 20.68 | 26 | Σ16 | Σ7 | 47.31 | 21.12 |
| 27 | Σ14 | Σ0 | 21.712 | 4.35 | 27 | Σ17 | Σ16 | 31.94 | 36.94 |
| 28 | Σ14 | Σ15 | 379.181 | 5.58 | 28 | Σ17 | Σ16 | 64.90 | 27.50 |
| 29 | Σ14 | Σ15 | 397.205 | 17.62 | 29 | Σ17 | Σ16 | 86.71 | 28.64 |
| 30 | Σ15 | Σ14 | 67.364 | 2.88 | 30 | Σ18 | Σ17 | 37.93 | 35.86 |
| 31 | Σ15 | Σ14 | 166.151 | 24.66 | 31 | Σ18 | Σ17 | 53.23 | 29.01 |
| 32 | Σ15 | Σ14 | 166.637 | 42.66 | 32 | Σ18 | Σ17 | 65.60 | 24.00 |
| 33 | Σ16 | Σ15 | 14.034 | 35.26 | 33 | Σ18 | Σ17 | 84.48 | 18.15 |
| 34 | Σ16 | Σ15 | 18.789 | 17.20 | 34 | Σ18 | Σ17 | 179.67 | 25.24 |
| 35 | Σ16 | Σ15 | 53.902 | 7.84 | 35 | Σ18 | Σ17 | 191.116 | 27.77 |
| 36 | Σ16 | Σ15 | 155.941 | 6.83 | 36 | Σ19 | Σ18 | 170.836 | 15.05 |
| 37 | Σ16 | Σ15 | 163.350 | 15.32 | 37 | Σ19 | Σ18 | 184.865 | 23.78 |
| 38 | Σ17 | Σ16 | 124.854 | 27.95 | 38 | Σ20 | Σ19 | 60.649 | 13.26 |
| 39 | Σ18 | Σ17 | 36.212 | 22.65 | 39 | Σ20 | Σ21 | 381.695 | 24.50 |
| 40 | Σ18 | Σ17 | 202.043 | 15.96 | 40 | Σ21 | Σ20 | 17.680 | 26.67 |
| 41 | Σ19 | Σ18 | 158.007 | 10.04 | 41 | Σ21 | Σ20 | 58.275 | 14.56 |
| 42 | Σ20 | Σ19 | 336.208 | 11.93 | 42 | Σ22 | Σ21 | 2.79 | 64.51 |
| 43 | Σ20 | Σ21 | 397.713 | 16.97 | 43 | Σ22 | Σ21 | 5.54 | 42.80 |
| 44 | Σ21 | Σ20 | 2.693 | 8.21 | 44 | Σ22 | Σ21 | 20.26 | 39.32 |
| 45 | Σ21 | Σ20 | 290.459 | 26.97 | 45 | Σ22 | Σ21 | 77.17 | 11.11 |

| Κ | Σμ | Σι | Ψ | S | Κ | Σμ | Σι | Ψ | S |
|---|---|---|---|---|---|---|---|---|---|
| 46 | Σ21 | Σ20 | 271.522 | 26.85 | 46' | Σ23 | Σ22 | 5.66 | 24.48 |
| 47 | Σ22 | Σ21 | 22.324 | 8.23 | 47' | Σ23 | Σ22 | 75.91 | 20.60 |
| 48 | Σ22 | Σ21 | 228.214 | 24.37 | 48' | Σ24 | Σ23 | 27.27 | 35.65 |
| 49 | Σ23 | Σ22 | 85.741 | 11.43 | 49' | Σ24 | Σ23 | 32.19 | 24.71 |
| 50 | Σ24 | Σ23 | 5.468 | 24.57 | 50' | Σ24 | Σ23 | 89.87 | 16.59 |
| 51 | Σ24 | Σ23° | 18.119 | 4.58 | 51' | Σ24 | Σ23 | 136.52 | 15.79 |
| 52 | Σ24 | Σ23 | 223.698 | 21.89 | 52' | Σ25 | Σ24 | 12.78 | 13.35 |
| 53 | Σ25 | Σ24 | 7.676 | 30.51 | 53' | Σ25 | Σ24 | 24.49 | 38.52 |
| 54 | Σ24 | Σ24 | 252.966 | 2.41 | 54' | Σ25 | Σ24 | 125.41 | 9.21 |
| 55 | Σ25 | Σ24 | 203.860 | 22.99 | 55' | Σ26 | Σ25 | 2.86 | 70.99 |
| 56 | Σ25 | Σ24 | 194.698 | 55.95 | 56' | Σ26 | Σ25 | 8.24 | 39.30 |
| 57 | Σ26 | Σ25 | 373.850 | 9.48 | 57' | Σ26 | Σ25 | 136.74 | 16.33 |
| 58 | Σ26 | Σ25 | 175.278 | 11.91 | 58' | Σ27 | Σ26 | 44.68 | 32.71 |
| 59 | Σ26 | Σ25 | 190.085 | 53.87 | 59' | Σ27 | Σ26 | 86.21 | 15.45 |
| 60 | Σ27 | Σ26 | 45.589 | 18.12 | 60' | Σ27 | Σ26 | 178.88 | 18.01 |
| 61 | Σ27 | Σ26 | 214.204 | 13.49 | 61' | Σ28 | Σ27 | 33.88 | 22.95 |
| 62 | Σ28 | Σ27 | 13.441 | 29.05 | 62' | Σ28 | Σ27 | 129.12 | 15.67 |
| 63 | Σ28 | Σ27 | 103.919 | 3.66 | 63' | Σ28 | Σ27 | 169.67 | 28.81 |
| 64 | Σ28 | Σ27 | 193.031 | 25.99 | 64' | Σ29 | Σ28 | 15.90 | 63.80 |
| 65 | Σ29 | Σ28 | 82.448 | 5.40 | 65' | Σ29 | Σ28 | 103.95 | 10.00 |
| 66 | Σ30 | Σ29 | 396.779 | 3.46 | 66' | Σ31 | Σ30 | 8.67 | 87.98 |
| 67 | Σ30 | Σ29 | 212.078 | 13.87 | 67' | Σ31 | Σ30 | 11.19 | 72.28 |
| 68 | Σ30 | Σ29 | 215.877 | 30.63 | 68' | Σ31 | Σ30 | 13.39 | 55.82 |
| 69 | Σ30 | Σ29 | 218.96 | 46.37 | 69' | Σ31 | Σ30 | 26.89 | 9.06 |
| 70 | Σ31 | Σ30 | 347.572 | 9.01 | 70' | Σ31 | Σ30 | 187.93 | 14.69 |
| 71 | Σ31 | Σ30 | 230.293 | 15.61 | 71' | Σ32 | Σ31 | 7.[illegible] | 53.52 |
| 72 | Σ31 | Σ30 | 204.349 | 41.72 | 72' | Σ32 | Σ31 | 28.16 | 23.43 |

| K | Σμ | Σν | φ | S | K | Σμ | Σν | φ | S |
|---|---|---|---|---|---|---|---|---|---|
| 73 | Σ32 | Σ31 | 7.908 | 24.27 | 73' | Σ32 | Σ31 | 68.12 | 16.12 |
| 74 | Σ32 | Σ31 | 27.840 | 9.35 | 74' | Σ32 | Σ31 | 127.89 | 13.90 |
| 75 | Σ32 | Σ31 | 164.267 | 5.48 | 75' | Σ32 | Σ31 | 188.67 | 32.66 |
| 76 | Σ32 | Σ33 | 3.804 | 46.65 | 76' | Σ32 | Σ31 | 200.00 | 47.97 |
| 77 | Σ33 | Σ32 | 346.472 | 10.49 | 77' | Σ32 | Σ31 | 192.35 | 81.44 |
| 78 | Σ34 | Σ33 | 372.255 | 63.37 | 78' | Σ34 | Σ33 | 1.55 | 80.44 |
| 79 | Σ34 | Σ35 | 396.840 | 27.99 | 79' | Σ34 | Σ33 | 2.36 | 62.84 |
| 80 | Σ35 | Σ34 | 181.668 | 43.29 | 80' | Σ34 | Σ33 | 9.77 | 21.46 |
| 81 | Σ35 | Σ34 | 184.250 | 61.28 | 81' | Σ35 | Σ36 | 2.67 | 61.63 |
| 82 | Σ37 | Σ36 | 389.601 | 0.56 | 82' | Σ35 | Σ36 | 68.48 | 43.32 |
| 83 | Σ38 | Σ37 | 361.800 | 17.19 | 83' | Σ35 | Σ36 | 86.87 | 62.03 |
| 84 | Σ38 | Σ37 | 213.372 | 35.34 | 84' | Σ37 | Σ36 | 101.94 | 9.29 |
| 85 | Σ39 | Σ38 | 215.401 | 31.05 | 85' | Σ38 | Σ37 | 12.286 | 8.65 |
| 86 | Σ39 | Σ38 | 215.401 | 31.05 | 86' | Σ38 | Σ37 | 204.055 | 33.61 |
| 87 | Σ40 | Σ39 | 230.518 | 14.32 | 87' | Σ39 | Σ38 | 198.626 | 26.39 |
| 88 | Σ41 | Σ40 | 356.494 | 34.37 | 88' | Σ40 | Σ41 | 41.70 | 11.28 |
| 89 | Σ42 | Σ43 | 186.479 | 6.34 | 89' | Σ40 | Σ41 | 22.00 | 82.49 |
| 90 | Σ42 | Σ43 | 359.160 | 18.26 | 90' | Σ41 | Σ42 | 8.51 | 48.27 |
| 91 | Σ42 | Σ43 | 302.172 | 33.26 | 91' | Σ42 | Σ41 | 114.58 | 19.79 |
| 92 | Σ44 | Σ42 | 155.54 | 7.76 | 92' | Σ42 | Σ41 | 90.41 | 35.25 |
| 93 | Σ44 | Σ43 | 265.272 | 25.69 | 93' | Σ44 | Σ42 | 140.12 | 16.95 |
| 94 | Σ45 | Σ44 | 9.507 | 14.17 | 94' | Σ44 | Σ42 | 181.37 | 27.55 |
| 95 | Σ46 | Σ47 | 209.745 | 44.93 | 95 | Σ46 | Σ45 | 15.38 | 87.09 |
| 96 | Σ47 | Σ46 | 19.018 | 28.12 | 96' | Σ46 | Σ45 | 22.52 | 47.48 |
| 97 | Σ48 | Σ47 | 21.834 | 24.16 | 97' | Σ47 | Σ46 | 37.58 | 32.72 |
| 98 | Σ48 | Σ47 | 187.471 | 31.55 | 98' | Σ47 | Σ46 | 168.92 | 36.69 |
| 99 | Σ51 | Σ50 | 13.593 | 38.95 | 99' | Σ48 | Σ47 | 164.38 | 30.149 |

| Κ | Σμ | Σν | φ | S | Κ | Σμ | Σν | φ | S |
|---|---|---|---|---|---|---|---|---|---|
| 100 | Σ51 | Σ50 | 176.663 | 12.42 | Σ100' | Σ48 | Σ47 | 164.38 | 30.69 |
| 101 | Σ52 | Σ51 | 186.746 | 30.33 | Σ101' | Σ49 | Σ48 | 20.52 | 58.81 |
| 102 | Σ54 | Σ55 | 310.973 | 7.14 | Σ102' | Σ51 | Σ50 | 28.43 | 42.16 |
| 103 | Σ55 | Σ54 | 2.887 | 9.49 | Σ103' | Σ52 | Σ51 | 20.68 | 52.29 |
| 104 | Τ15 | Σ5 | 182.90 | 67.30 | Σ104' | Σ52 | Σ51 | 38.16 | 27.57 |
| 105 | Τ15 | Σ5 | 178.61 | 37.34 | Σ105' | Σ55 | Σ54 | 53.15 | 61.97 |
| 106 | Τ15 | Σ5 | 127.27 | 24.71 | Σ106' | Σ55 | Σ54 | 179.16 | 21.99 |
| 107 | Τ15 | Σ5 | 99.07 | 36.94 | Σ107' | Σ11 | Τ15 | 81.05 | 32.92 |
| 108 | Τ15 | Σ5 | 63.93 | 55.39 | Σ108' | Σ11 | Τ15 | 54.55 | 37.28 |
| 109 | Σ4 | Σ5 | 175.08 | 7.01 | Σ109' | Τ15 | Σ5 | 122.88 | 13.70 |
| 110 | Σ4 | Σ5 | 83.71 | 8.29 | Σ110' | Τ15 | Σ5 | 94.10 | 30.37 |
| 111 | Σ3 | Τ15 | 133.447 | 34.20 | Σ111' | Τ15 | Σ5 | 53.14 | 45.40 |
| 112 | Σ3 | Τ15 | 149.836 | 59.37 | Σ112' | Τ15 | Σ5 | 35.23 | 52.08 |
| | | | | | Σ113' | Τ15 | Σ5 | 24.85 | 53.78 |
| | | | | | Σ114' | Σ5 | Τ15 | 123.50 | 17.89 |
| | | | | | Σ115' | Σ5 | Τ15 | 127.80 | 36.55 |
| | | | | | Σ116' | Σ3 | Τ15 | 144.27 | 59.53 |

Ο Πρόεδρος

Τ. Μ.

ΣΤΥΛΙΑΝΟΣ Κ. ΟΡΓΕΤΑΣ
Νομομηχανικός με 3ο.6.

ΣΗΜ/ΡΟΣ Κ.Σ. (ΕΥ) ΠΕΝΑΣ Σ.

Παραδοσιακή Αίγιο Ζώνη

| Κωδικός | X | Ψ | S | Κωδικός | X | Ψ | S |
|---|---|---|---|---|---|---|---|
| 1 | 1097.65 | 1026.85 | | 28 | 780.35 | 366.35 | |
| | | | 77.90 | | | | 12.06 |
| 2 | 1043.15 | 963.15 | | 29 | 768.00 | 365.65 | |
| | | | 54.13 | | | | 18.86 |
| 3 | 1005.40 | 924.35 | | 30 | 749.65 | 361.30 | |
| | | | 15.65 | | | | 24.77 |
| 4 | 1002.55 | 911.00 | | 31 | 728.60 | 348.25 | |
| | | | 30.18 | | | | 17.80 |
| 5 | 984.85 | 886.55 | | 32 | 719.30 | 337.65 | |
| | | | 32.39 | | | | 13.19 |
| 6 | 953.95 | 896.25 | | 33 | 702.50 | 331.75 | |
| | | | 33.87 | | | | 12.17 |
| 7 | 941.50 | 864.75 | | 34 | 687.25 | 326.35 | |
| | | | 6.15 | | | | 13.17 |
| 8 | 946.90 | 861.80 | | 35 | 675.65 | 320.10 | |
| | | | 15.57 | | | | 10.56 |
| 9 | 961.90 | 866.00 | | 36 | 665.65 | 316.70 | |
| | | | 34.47 | | | | 8.57 |
| 10 | 993.35 | 851.90 | | 37 | 660.70 | 309.70 | |
| | | | 26.04 | | | | 45.25 |
| 11 | 1007.45 | 830.00 | | 38 | 627.00 | 279.90 | |
| | | | 32.10 | | | | 15.33 |
| 12 | 997.75 | 799.40 | | 39 | 624.30 | 264.40 | |
| | | | 50.14 | | | | 37.26 |
| 13 | 989.15 | 750.00 | | 40 | 600.00 | 236.15 | |
| | | | 20.18 | | | | 27.90 |
| 14 | 988.00 | 729.85 | | 41 | 579.80 | 218.00 | |
| | | | 14.02 | | | | 28.11 |
| 15 | 995.65 | 718.10 | | 42 | 551.80 | 210.15 | |
| | | | 36.90 | | | | 25.86 |
| 16 | 987.55 | 682.10 | | 43 | 547.50 | 184.65 | |
| | | | 42.14 | | | | 51.42 |
| 17 | 958.25 | 651.80 | | 44 | 556.40 | 134.00 | |
| | | | 20.55 | | | | 29.65 |
| 18 | 952.40 | 632.10 | | 45 | 532.00 | 117.15 | |
| | | | 41.58 | | | | 8.47 |
| 19 | 944.10 | 591.35 | | 46 | 524.15 | 108.95 | |
| | | | 87.70 | | | | 23.88 |
| 20 | 944.90 | 503.65 | | 47 | 514.15 | 95.90 | |
| | | | 58.07 | | | | 32.33 |
| 21 | 980.15 | 457.50 | | 48 | 482.35 | 89.65 | |
| | | | 44.07 | | | | 29.08 |
| 22 | 962.75 | 417.00 | | 49 | 435.65 | 61.35 | |
| | | | 86.36 | | | | 30.32 |
| 23 | 904.00 | 353.70 | | 50 | 456.80 | 37.60 | |
| | | | 62.61 | | | | 20.11 |
| 24 | 850.00 | 332.80 | | 51 | 448.35 | 19.35 | |
| | | | 34.34* | | | | 26.42 |
| 25 | 818.40 | 346.25 | | 52 | 439.35 | 0.00 | |
| | | | 19.41 | | | | 23.94 |
| 26 | 802.80 | 357.80 | | 53 | 413.00 | -16.50 | |
| | | | 7.12 | | | | 38.52 |
| 27 | 787.35 | 365.00 | | 54 | 379.60 | -35.76 | |

Παραμετρικοί πίνακες

| σημείο | x | y | s | σημείο | x | y | s |
|---|---|---|---|---|---|---|---|
| 55 | 362.90 | -50.00 | 21.98 | 82 | -516.55 | -122.35 | 158.16 |
| 56 | 342.40 | -75.00 | 32.59 | 83 | -571.60 | -89.80 | 81.48 |
| 57 | 328.15 | -102.50 | 31.06 | 84 | -631.35 | -72.50 | 43.35 |
| 58 | 319.70 | -122.20 | 21.16 | 85 | -700.00 | -38.65 | 76.54 |
| 59 | 306.35 | -140.25 | 22.45 | 86 | -700.00 | -38.65 | 76.54 |
| 60 | 289.00 | -149.00 | 19.43 | 87 | -742.00 | -10.75 | 50.42 |
| 61 | 269.15 | -155.85 | 20.99 | 88 | -790.00 | +41.65 | 71.06 |
| 62 | 229.80 | -167.60 | 41.06 | 89 | -861.35 | +80.65 | 81.51 |
| 63 | 205.45 | -172.15 | 24.77 | 90 | -883.15 | +90.15 | 23.78 |
| 64 | 180.15 | -176.90 | 25.74 | 91 | -894.25 | +67.65 | 25.08 |
| 65 | 157.60 | -182.40 | 23.21 | 92 | -930.50 | +67.30 | 36.29 |
| 66 | 100.00 | -119.50 | 60.08 | 93 | -900.00 | +71.65 | 30.81 |
| 67 | 83.25 | -203.60 | 15.24 | 94 | -982.00 | +90.50 | 82.14 |
| 68 | 66.55 | -205.00 | 16.75 | 95 | -1022.10 | +96.15 | 40.50 |
| 69 | 50.65 | -204.85 | 15.90 | 96 | -1098.50 | +129.65 | 83.46 |
| 70 | 1.35 | -198.35 | 49.72 | 97 | -1152.60 | +155.50 | 59.95 |
| 71 | -18.65 | -198.65 | 20.00 | 98 | -1200.00 | +180.80 | 53.72 |
| 72 | -46.20 | -203.85 | 28.03 | 99 | -1341.65 | +261.50 | 163.02 |
| 73 | -71.35 | -211.65 | 26.33 | 100 | -1387.00 | +291.50 | 54.37 |
| 74 | -86.90 | -213.40 | 15.64 | 101 | -1450.00 | +340.00 | 79.50 |
| 75 | -100.00 | -213.00 | 13.10 | 102 | -1524.40 | +409.50 | 97.81 |
| 76 | -141.90 | -204.55 | 42.74 | 103 | -1567.00 | +434.50 | 52.69 |
| 77 | -175.90 | -197.65 | 34.69 | 104 | -1594.20 | +447.00 | 29.93 |
| 78 | -210.40 | -195.35 | 34.57 | 105 | -1599.25 | +488.15 | 41.06 |
| 79 | -300.00 | -188.80 | 90.10 | 106 | -1615.80 | +511.40 | 28.54 |
| 80 | -349.70 | -179.70 | 50.52 | 107 | -1621.20 | +532.30 | 21.64 |
| 81 | -367.25 | -175.20 | 18.11 | 108 | -1634.65 | +554.20 | 25.60 |

Λογαριασμός Αιγιαλός

| ΚΟΡΥΦΗ | | | ς |
|---|---|---|---|
| 109 | -1658.00 | +500.80 | 3.49 |
| 110 | -1671.60 | +503.20 | 13.60 |
| 111 | -1705.80 | +510.40 | 54.79 |
| 112 | -1733.50 | +514.30 | 27.97 |

Ο Πρόεδρος

ΣΤΥΛΙΑΝΟΣ Κ. ΟΡΓΕΤΑΣ
Νομομηχανικός με 3ω β.

Πολιγωνικόν Παραλίας

| Σημείον | X | Ψ | S | Σημείον | X | Ψ | S |
|---|---|---|---|---|---|---|---|
| 1 | 984.85 | 886.55 | | 28 | 648.80 | 287.55 | 16.69 |
| | | | 25.50 | | | | 4.51 |
| 2 | 959.50 | 882.80 | | 29 | 642.05 | 285.85 | |
| | | | 15.42 | | | | 11.39 |
| 3' | 954.25 | 869.50 | | 30 | 635.45 | 271.60 | |
| | | | 12.14 | | | | 9.81 |
| 4' | 965.00 | 874.95 | | 31 | 633.15 | 261.45 | |
| | | | 39.48 | | | | 7.16 |
| 5' | 998.65 | 858.45 | | 32 | 627.75 | 255.15 | |
| | | | 28.04 | | | | 8.50 |
| 6' | 1014.95 | 834.90 | | 33 | 624.15 | 248.75 | |
| | | | 17.83 | | | | 29.91 |
| 7' | 1011.25 | 817.45 | | 34 | 605.15 | 225.65 | |
| | | | 21.18 | | | | 5.49 |
| 8' | 1007.50 | 796.60 | | 35 | 600.50 | 223.75 | |
| | | | 47.20 | | | | 22.05 |
| 9' | 1000.00 | 750.00 | | 36 | 574.75 | 214.05 | |
| | | | 16.75 | | | | 9.58 |
| 10' | 998.15 | 733.35 | | 37 | 567.20 | 208.15 | |
| | | | 14.48 | | | | 15.07 |
| 11 | 1006.35 | 719.05 | | 38 | 557.35 | 196.75 | |
| | | | 42.63 | | | | 17.69 |
| 12' | 993.35 | 678.45 | | 39 | 554.75 | 179.25 | |
| | | | 40.85 | | | | 27.43 |
| 13 | 967.10 | 647.15 | | 40 | 560.35 | 152.40 | |
| | | | 18.28 | | | | 16.88 |
| 14 | 962.15 | 629.55 | | 41 | 567.25 | 137.00 | |
| | | | 37.60 | | | | 12.58 |
| 15' | 954.00 | 592.80 | | 42 | 569.15 | 125.50 | |
| | | | 85.80 | | | | 21.84 |
| 16 | 994.75 | 507.00 | | 43 | 544.35 | 112.85 | |
| | | | 61.41 | | | | 10.05 |
| 17' | 992.10 | 458.25 | | 44 | 544.65 | 102.80 | |
| | | | 52.68 | | | | 35.56 |
| 18' | 970.60 | 410.15 | | 45 | 515.45 | 86.20 | |
| | | | 88.49 | | | | 26.33 |
| 19 | 909.85 | 345.80 | | 46 | 489.80 | 80.25 | |
| | | | 64.41 | | | | 23.78 |
| 20' | 850.00 | 322.00 | | 47 | 484.15 | 57.15 | |
| | | | 40.08 | | | | 18.25 |
| 21 | 813.05 | 337.55 | | 48 | 473.75 | 42.15 | |
| | | | 30.13 | | | | 14.14 |
| 22' | 796.60 | 349.15 | | 49 | 460.80 | 31.20 | |
| | | | 34.48 | | | | 17.99 |
| 23' | 762.35 | 353.70 | | 50 | 455.80 | 13.35 | |
| | | | 3.69 | | | | 17.45 |
| 24' | 753.70 | 352.25 | | 51 | 445.15 | 2.00 | |
| | | | 41.12 | | | | 4.62 |
| 25' | 719.55 | 329.35 | | 52 | 438.20 | -6.50 | |
| | | | 34.47 | | | | 23.33 |
| 26 | 688.05 | 315.35 | | 53 | 419.00 | -29.60 | |
| | | | 27.53 | | | | 34.37 |
| 27' | 660.55 | 300.45 | | 54 | 384.80 | -44.90 | |

Πολυγωνικά Παραγίας

| Κορυφή | X | Y | S | Κορυφή | X | Y | S |
|---|---|---|---|---|---|---|---|
| 55' | 369.55 | -57.15 | 19.56 | 82' | -350.00 | -104.60 | 50.88 |
| 56' | 349.55 | -81.50 | 31.51 | 83' | -368.40 | -179.30 | 19.45 |
| 57' | 328.60 | -126.40 | 49.55 | 84' | -520.30 | -130.90 | 159.12 |
| 58' | 313.55 | -147.65 | 26.04 | 85' | -594.90 | -97.10 | 61.80 |
| 59' | 293.50 | -159.10 | 22.61 | 86' | -633.40 | -79.80 | 42.20 |
| 60' | 272.25 | -165.00 | 22.34 | 87' | -700.00 | -47.50 | 74.01 |
| 61' | 232.55 | -176.65 | 41.37 | 88' | -746.10 | -14.55 | 54.66 |
| 62' | 201.50 | -183.90 | 31.89 | 89' | -795.60 | +39.30 | 71.81 |
| 63' | 180.15 | -187.60 | 18.92 | 90' | -841.50 | +63.80 | 53.58 |
| 64' | 160.10 | -192.55 | 23.68 | 91' | -882.15 | +77.80 | 43.16 |
| 65' | 100.00 | -210.45 | 62.71 | 92' | -892.50 | +59.80 | 19.64 |
| 66' | 83.10 | -213.45 | 17.16 | 93' | -932.80 | +58.00 | 42.33 |
| 67' | 67.15 | -214.80 | 16.00 | 94' | -950.00 | +60.50 | 17.38 |
| 68' | 50.55 | -214.80 | 16.60 | 95' | -987.40 | +172.20 | 39.13 |
| 69' | 3.75 | -208.50 | 46.98 | 96' | -1025.80 | +187.55 | 41.35 |
| 70' | -18.75 | -208.95 | 22.20 | 97' | -1102.35 | +120.50 | 83.34 |
| 71' | -42.10 | -213.35 | 25.80 | 98' | -1156.10 | +146.20 | 59.58 |
| 72' | -68.35 | -221.10 | 27.37 | 99' | -1200.00 | +169.50 | 49.70 |
| 73' | -87.10 | -223.60 | 18.92 | 101' | -1210.00 | +174.00 | 10.97 |
| 74' | -100.80 | -222.75 | 13.73 | 102' | -1346.90 | +253.00 | 158.66 |
| 75' | -127.55 | -217.35 | 27.69 | 103' | -1392.75 | +284.30 | 55.51 |
| 76' | -145.50 | -211.60 | 19.14 | 104' | -1450.00 | +327.60 | 71.78 |
| 77' | -176.80 | -204.20 | 34.11 | 105' | -1530.90 | +396.00 | 105.94 |
| 78' | -193.65 | -206.25 | 16.97 | 106' | -1596.70 | +444.00 | 81.45 |
| 79' | -211.25 | -205.55 | 17.62 | 107' | -1606.15 | +469.60 | 27.29 |
| 80' | -252.80 | -203.25 | 41.60 | 108' | -1609.20 | +484.40 | 15.14 |
| 81' | -300.00 | -190.00 | 48.10 | 109' | -1625.80 | +506.60 | 27.72 |

Πολιγωνικό Παραρτίας

| ΚΟΡΥΦΗ | X | Ψ | S | |
|---|---|---|---|---|
| 110' | -1630.95 | +528.60 | 22.59 | |
| 111 | -1642.90 | +544.90 | 20.21 | |
| 112 | -1657.70 | +546.70 | 14.91 | |
| 113 | -1666.10 | +544.15 | 8.78 | |
| 114 | -1689.40 | +519.10 | 37.24 | |
| 115 | -1706.20 | +506.80 | 18.74 | |
| 116' | -1732.00 | +504.50 | 25.94 | |

Τα μέλη

Ο Πρόεδρος

ΣΤΥΛΙΑΝΟΣ Κ. ΟΡΓΕΤΑΣ
Νομομηχανικός με 3ω β.

Μακρής

Ἀριθ. 479 (3)

Περὶ κηρύξεως ὡς ἀναδασωτέας δημόσιας δασικῆς ἐκτάσεως στὴ θέση Σπαρτιὲς περιφέρειας Κοινότητας Μαυρομματίου Ἰθώμης ἐπαρχίας Μεσσήνης Νομοῦ Μεσσηνίας.

Ο ΝΟΜΑΡΧΗΣ ΜΕΣΣΗΝΙΑΣ

Ἔχοντας ὑπόψη :

1. Τὶς διαταγὲς τοῦ Ὑπουργείου Γεωργίας ἀριθμὸς 215696/1451/9.5.77 καὶ 204809/761/24.2.1978.

2. Τὶς διατάξεις τοῦ ἄρθρου 117 τοῦ Συντάγματος τῆς Ἑλλάδος.

3. Τὴ γνωμοδότηση τοῦ Συμβουλίου Δασῶν Νομαρχίας Μεσσηνίας ἀριθμὸς 7/22.3.1979.

4. Τὴ γνωμοδότηση τῆς Φιλοδασικῆς Ἐπιτροπῆς Καλαμάτας ἀριθμὸς 2/6.4.1979.

5. Τὶς διατάξεις τῶν ἄρθρων 188-191 τοῦ Ν.Δ. 86/69 «περὶ Δασικοῦ Κώδικος», ἀποφασίζουμὲ :

Κηρύσσουμε ὡς ἀναδασωτέα 0,168 στρέμματα δημόσιας δασικῆς ἐκτάσεως στὴ θέση Σπαρτιὲς περιφέρειας Κοινότητας Μαυρομματίου-Ἰθώμης ἐπαρχίας Μεσσήνης Νομοῦ Μεσσηνίας, τῆς ὁποίας ἡ δασικὴ βλάστηση καταστράφηκε ἀπὸ παράνομη ἐκχέρσωση ὅπως αὐτὴ φαίνεται στὸ τοπογραφικὸ διάγραμμα ποὺ ἔχει ἐπισυναφθεῖ μὲ κλίμακα 1 : 250 καὶ στοιχεῖα ΑΒΓΔΕΑ καὶ ἡ ὁποία ὁρίζεται ὡς κατωτέρω :

Ἀνατολικά : Δημόσια δασικὴ ἔκταση.

Δυτικά : Ἀγροτικὸς αὐτοκινητόδρομος καὶ πέραν αὐτοῦ ἐπαρχιακὸς δρόμος πρὸς Πετράλωνα.

Βόρεια : Ἀγροτικὸς αὐτοκινητόδρομος καὶ πέραν αὐτοῦ δασικὴ ἔκταση ἰδιοκτησίας Κατσάρα.

Νότια : Δημόσια δασικὴ ἔκταση.

Γιὰ τὴν ἀνωτέρω ἔκταση ἰσχύει τὸ 2909/6/20.5.1977 πρωτ. Διοικ. Ἀποβολῆς Δ/νσεως Δασῶν Μεσσηνίας.

Ἡ ἀπόφαση αὐτὴ νὰ δημοσιευθεῖ στὴν Ἐφημερίδα τῆς Κυβερνήσεως.

Καλαμάτα, 9 Ἀπριλίου 1979

Ὁ Νομάρχης
ΚΥΡΙΑΚΟΣ ΣΤΕΦΑΝΑΚΟΣ

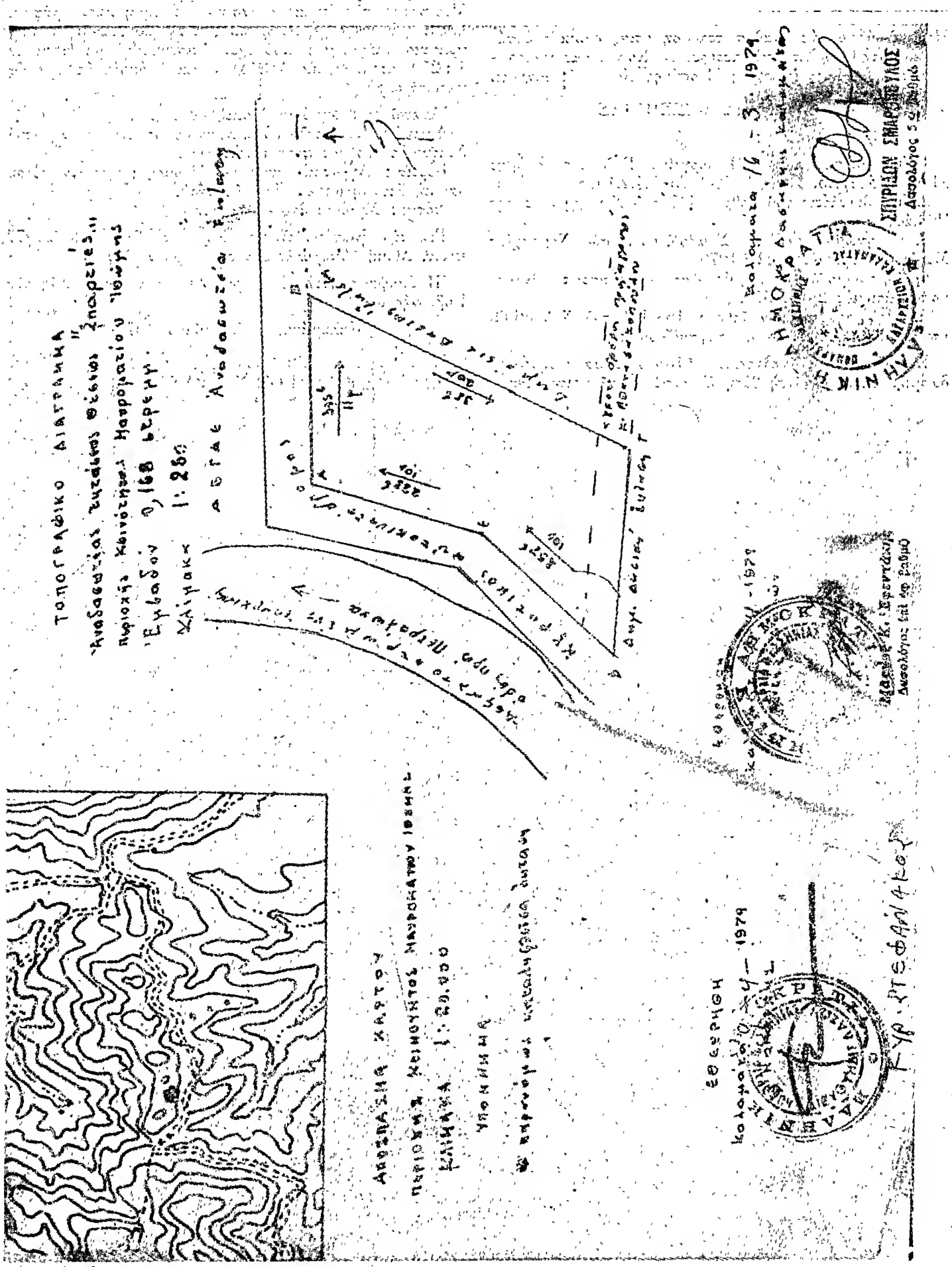
ΤΟΠΟΓΡΑΦΙΚΟ ΔΙΑΓΡΑΜΜΑ
Ανοδασωτέα έκταση Ζιζάκης Θέσεως "Σπαρτιές"
περιοχής Κοινότητας Μαυρομαρίου Νομού
Εμβαδόν 0,168 στρεμ.
Χάρακας 1:250
ΑΘΗΝΑΙ
ΕΘΕΩΡΗΘΗ
ΑΝΑΛΥΣΗ ΧΑΡΤΟΥ
ΠΕΡΙΟΧΗ Κοινότητος Μαυρομαρίου Ιθάκης
ΚΛΙΜΑΚΑ 1:20.000
ΥΠΟΜΝΗΜΑ

Ἀριθ. 474 (4)

Περὶ κηρύξεως ὡς ἀναδασωτέας δημόσιας δασικῆς ἐκτάσεως στὴ θέση Λακώματα περιφέρειας Κοινότητας Εὐαγγελισμοῦ Ἐπαρχίας Πυλίας Νομοῦ Μεσσηνίας.

Ο ΝΟΜΑΡΧΗΣ ΜΕΣΣΗΝΙΑΣ

Ἔχοντας ὑπόψη :

1. Τὶς διαταγὲς τοῦ Ὑπουργείου Γεωργίας ἀριθμὸς 215696/1451/9.5.77 καὶ 204809/761/24.2.1978.

2. Τὶς δ/ξεις τοῦ ἄρθρου 117 τοῦ Συντάγματος τῆς Ἑλλάδος.

3. Τὴ γνωμοδότηση τοῦ Συμβουλίου Δασῶν Νομαρχίας Μεσσηνίας ἀριθμὸς 7/22.3.1979.

4. Τὴν γνωμοδότηση τῆς Φιλοδασικῆς Ἐπιτροπῆς Καλαμάτας ἀριθμὸς 2/6.4.1979.

5. Τὶς δ/ξεις τῶν ἄρθρων 188–191 τοῦ Ν.Δ. 86/69 «περὶ Δασικοῦ Κώδικος», ἀποφασίζουμε :

Κηρύσσουμε ὡς ἀναδασωτέα 1,86 στρέμματα δημόσιας Δασικῆς ἐκτάσεως στὴ θέση Λακώματα περιφέρειας Κοινότητας Εὐαγγελισμοῦ Ἐπαρχίας Πυλίας Νομοῦ Μεσσηνίας, τῆς ὁποίας ἡ δασικὴ βλάστηση καταστράφηκε ἀπὸ παράνομη ἐκχέρσωση, ὅπως αὐτὴ φαίνεται στὸ τοπογραφικὸ διάγραμμα ποὺ ἔχει ἐπισυναφθεῖ μὲ κλίμακα 1 : 1.000 καὶ στοιχεῖα ΑΒΓΔΕΑ καὶ ἡ ὁποία ὁρίζεται ὡς κατωτέρω :

Ἀνατολικά : Ἐλαιώνας Κων/νου Θ. Κατσίρη.
Δυτικά : Ἀγρὸς Γεωργίου Ψυχάρη.
Βόρεια : Δημόσια δασικὴ ἔκταση
Νότια : Ἐλαιώνα Εὐαγ. Φῶτ. Ψυχάρη.

Διὰ τὴν ἀνωτέρω ἔκταση ἰσχύει τὸ ὑπ' ἀριθ. 1046/2/17.2.1977 πρωτ. Διοικ. Ἀποβολῆς Δ/νσεως Δασῶν Μεσσηνίας.

Ἡ ἀπόφαση αὐτὴ νὰ δημοσιευθεῖ στὴν Ἐφημερίδα τῆς Κυβερνήσεως.

Καλαμάτα, 9 Ἀπριλίου 1979

Ὁ Νομάρχης
ΚΥΡ. ΣΤΕΦΑΝΑΚΟΣ

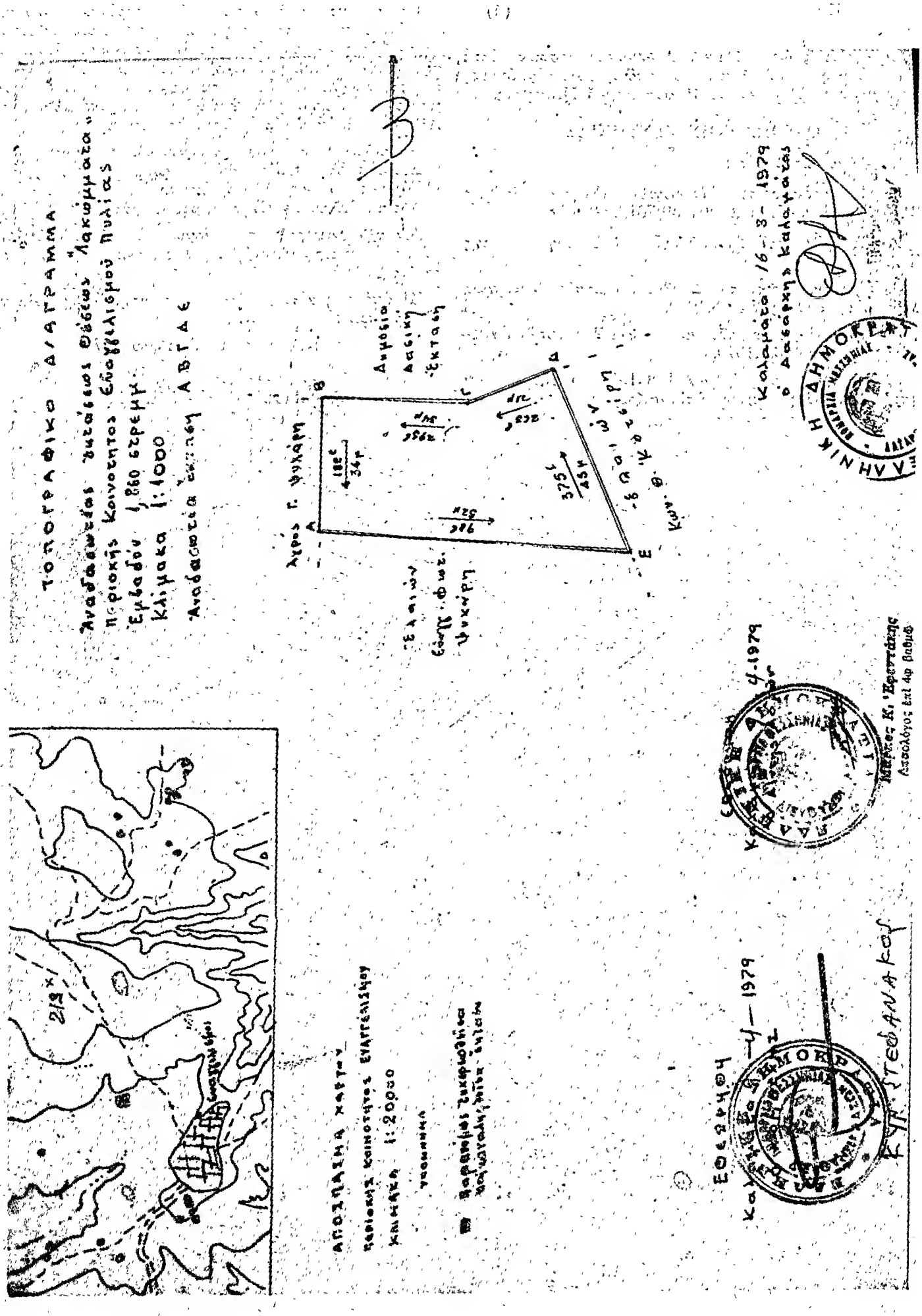
ΤΟΠΟΓΡΑΦΙΚΟ ΔΙΑΓΡΑΜΜΑ
Αναδασωτέας εκτάσεως θέσεως "Λακώμματα"
περιοχής Κοινότητος Εθνικού Πυλίας
Εμβαδόν 1,260 στρεμ.
Κλίμακα 1:1000
Αναδασωτέα έκταση ΑΒΓΔΕ
Δημόσια Δασική Έκταση
Κοινότ. Φωτ. Ψυχάρη
Κοινότ. Φωτ. Ψυχάρη
Λόφος Γ. Ψυχάρη
Καλαμάτα 16-3-1979
Ο Δασάρχης Καλαμάτας
ΔΗΜΟΚΡΑΤΙΑ
ΑΠΟΣΠΑΣΜΑ ΧΑΡΤΟΥ
περιοχής κοινότητος Ελληνικού
ΚΛΙΜΑΚΑ 1:20000
Μιχαήλ Κ. Ερετζάκης
Δασολόγος επί 4ου βαθμού
Καλαμάτα 4-1979
Εθεωρήθη
Καλαμάτα 4-1979